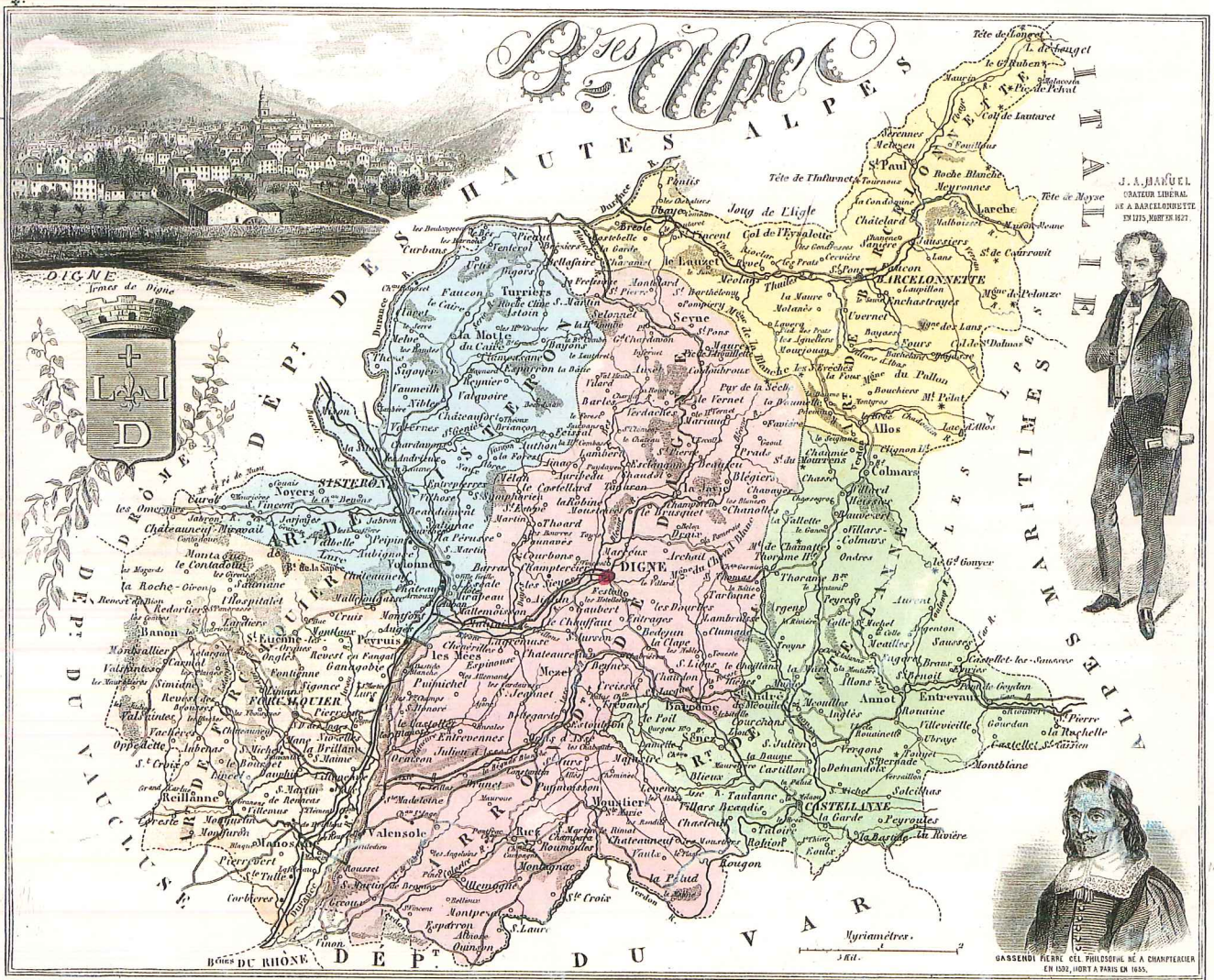



ADMINISTRATION GÉNÉRALE ET ÉCONOMIE DU DÉPARTEMENT de 1800 à 1940





INTRODUCTION

La série **M** constitue la série moderne la plus importante, couvrant des domaines très variés de la vie administrative et politique, de la société et de l'économie du département des Basses-Alpes de 1800 à 1940. Cette documentation, malgré de sensibles lacunes pour la première moitié du XIX^{me} siècle, fournit la base de toutes les études historiques sur le département à l'époque moderne. La série **M** regroupe les versements du cabinet du préfet et des différentes directions de la préfecture. Il s'y ajoute, en matière agricole (sous série 7 **M**), le fonds du génie rural ainsi que celui des Eaux et Forêts.

Jusqu'en 1983, il n'existait pour cette série qu'un brouillon de répertoire. Le fonds n'était pas organisé de façon cohérente et ne respectait ni le cadre de classement ni la règle de clôture en 1940. Ainsi les archives du Comité départemental de libération de 1944 à 1945 formaient une sous-série **1 M bis**.

Il a donc fallu dès 1984 extraire du fonds les documents postérieurs à 1940 puis les classer après avoir complété le fonds avec les archives encore détenues par les services.

Un répertoire numérique multigraphié a été mis à la disposition des chercheurs en 1985. En 1991 après avoir mené à bien une campagne systématique de reclassement de tous les fonds des Archives départementales des Alpes-de-Haute-Provence, la série **M** a fait l'objet d'une vérification d'ensemble et d'un contrôle du répertoire afin d'en préparer l'édition. La série **M** comporte 1422 articles et cent trente-huit mètres linéaires.

Elle se subdivise en huit sous-séries :

— **Sous-série 1 M Administration générale du département** (262 articles).

La sous-série **1 M** regroupe l'ensemble des registres de correspondance anciens de la préfecture : cabinet du préfet (1800-1867), secrétariat général (1800-1818), bureau de police (1800-1872), bureau de l'administration générale (1800-1837), des contributions (1800-1836), bureau de l'administration communale (1801-1924), et bureau militaire (1801-1813).

En fait la transcription des correspondances ne dépasse pas 1838, les séries plus longues ne comportant que des enregistrements sommaires. Cette documentation remarquable pour le Premier Empire et la Restauration est insignifiante aux époques ultérieures pour lesquelles le recours aux autres sous-séries est nécessaire.

Outre ces documents, on trouve dans la sous-série **1 M** les dossiers se rapportant aux circonscriptions territoriales (bornage de la frontière avec le royaume du Piémont de 1813 à 1826, modifications cantonales, délimitation des communes), les dossiers du cabinet sur les hommes politiques du département avec leurs interventions notamment Joseph Reinach, André Honnorat, Jacques Stern et Paul Reynaud, les dossiers de distinctions honorifiques, enfin ceux de préparation des cérémonies et visites officielles depuis l'inauguration du pont d'Oraison sur la Durance en 1888 jusqu'à 1940.

— **Sous-série 2 M Personnel administratif** (88 articles).

La sous-série **2 M** regroupe l'ensemble des affaires touchant le personnel préfectoral : nominations, traitements, dossiers individuels notamment pour les préfets et chefs de division. Cependant la plupart des dossiers de préfets sont très succincts (copie d'arrêté de nomination par exemple).

On y trouve également les nominations des maires et adjoints jusqu'à 1884 (la loi remplace alors la nomination par l'élection) ainsi que les procès-verbaux d'installation et tableaux des conseils municipaux jusqu'à 1940.

— **Sous-série 3 M Élections** (123 articles).

La sous-série 3 M qui comporte peu de lacunes est formée par les dossiers d'élections classés chronologiquement par type de consultations (élections présidentielles, plébiscites, élections des députés, des sénateurs, des conseillers généraux et d'arrondissements, élections municipales).

Les dossiers, au moins les plus récents, comprennent souvent les professions de foi mais peu d'affiches, celles-ci étant conservées dans les sous-séries 1 Fi 3 à 5. Les listes électorales portent sur la période de 1901 à 1939. Il s'y ajoute les listes électorales et du jury imprimées de 1827 à 1848.

— **Sous-série 4 M Police** (114 articles).

La sous-série 4 M est essentielle pour les études d'histoire politique et sociale du département malgré de regrettables lacunes au XIX^{me} siècle. Dans ce département frontalier de l'Italie la surveillance des étrangers tient une place particulière (Italiens mais aussi réfugiés espagnols). Mention particulière doit être faite des nombreuses liasses relatives à l'insurrection de 1851 qui reflètent la place prise par le département des Basses-Alpes dans l'opposition armée au coup d'État de Louis-Napoléon Bonaparte.

Dossiers des cercles et associations, réglementation de la chasse, fêtes et réunions publiques, jeux (notamment casinos des stations thermales de Gréoux et Digne), sinistres complètent cette sous-série et fournissent des éléments précieux pour la connaissance de la vie sociale et de l'esprit public.

— **Sous-série 5 M Santé Publique et hygiène** (78 articles).

Même s'il faut compléter les recherches par le recours à la série X (hôpitaux, assistance) la sous-série 5 M constitue la base d'études d'histoire médicale notamment pour le XIX^{me} siècle, époque de progrès déterminants en matière de prévention, d'hygiène et de soins. Correspondance, états, rapports concernant le milieu médical, la santé publique, les épidémies, l'exploitation thermique, les vaccinations couvrent l'ensemble de la période. On trouve également dans cette sous-série une autre catégorie de documents, les dossiers des établissements dangereux et insalubres, riches en plans et susceptibles d'apporter des renseignements sur les implantations industrielles. Pourtant dans ce département essentiellement rural, il s'agit surtout d'installations de tueries et de dépôts de carburants. Des communes comme Beauvezer, centre de draperies important au XIX^{me} siècle, n'ont pas même de dossier en relation avec cette activité. Il n'y en a pas non plus pour la seule grande industrie du département, l'usine chimique de Saint-Auban implantée à Château-Arnoux en 1916.

— **Sous-série 6 M Population, économie, statistiques** (343 articles).

La sous-série 6 M est le grand ensemble consacré aux statistiques économiques et aux dénombremments de la population.

Les listes nominatives établies à l'occasion des dénombremments quinquennaux sont pratiquement complètes depuis 1836 à l'exception de l'année 1911 qui, curieusement, fait totalement défaut sauf pour Digne.

Les dossiers de naturalisation des étrangers ne sont complets qu'à partir de 1892.

Les principaux types de documents relatifs à l'économie consistent en mercuriales des marchés, tableaux des prix, états des récoltes de grains et légumes, mesures de contrôle des prix, statistiques des productions agricoles, productions manufacturières et consommation. Ces sources remarquables pour la connaissance de l'évolution économique du département sont malheureusement insuffisamment consultées et exploitées.

— **Sous-série 7 M Agriculture, Eaux et Forêts** (333 articles).

La sous-série 7 M représente un volume important réparti selon trois origines : préfecture (article 1 à 46), génie rural (articles 47 à 147), Eaux et Forêts (articles 148 à 333).

Le fonds de la préfecture regroupe des dossiers relatifs au personnel administratif, aux associations et syndicats professionnels agricoles, aux sociétés coopératives, aux concours agricoles, aux assurances et à l'enseignement agricole ainsi que des dossiers particuliers aux types de cultures et d'élevage dont les plus nombreux concernent, pour des motifs d'encouragement ou de difficultés, la sériciculture, l'oléiculture et la viticulture. A noter également deux liasses relatives à la restriction d'élevage des chèvres à partir de l'an X, mesure prise pour faire face au grave problème de déboisement.

Cette question vitale pour le département en raison des ravinelements a engendré une vaste campagne de reboisement par le biais d'expropriations.

Le reboisement des Alpes du Sud et les travaux de restauration des terrains en montagne constituent une œuvre d'une très grande ampleur menée par les Eaux et Forêts. Ceci explique l'importance du fonds d'archives dont une partie n'a été versée qu'en 1990. Dossiers de personnel, gestion des forêts et pâturages communaux, pêche et météorologie en forment les principaux éléments.

Le fonds du génie rural porte quant à lui sur tous les travaux d'équipement rural qu'il s'agisse d'édifices (silos, entrepôts, distilleries, boulangeries et fours...), chemins, adduction d'eau, assainissement, endiguement, électrification et canaux d'irrigation classés par communes.

— *Sous-séries 8 M à 10 M Commerce et Tourisme, Industrie, Travail (78 articles).*

Les sous-séries 8 M à 10 M sont très modestes malgré l'étendue des domaines qu'elles recouvrent. Ceci témoigne de la faible activité du département dans ces secteurs de l'économie. Il convient cependant de recourir pour une bonne part à la série des statistiques économiques (6 M).

Sur une cinquantaine de liasses intéressant le commerce dix-sept concernent les foires et marchés locaux. Il n'y a pratiquement rien en matière industrielle et pour le reste les dossiers portent plus précisément sur le travail et l'emploi : grèves, question des salaires et chômage forment une dizaine de liasses assez documentées de 1882 à 1939.

Jean-Bernard LACROIX.



BIBLIOGRAPHIE (1)

A - GÉNÉRALITÉS

- Allègre, *Petite géographie des Basses-Alpes*, Paris, 1875, 92 p.
 Andraud, *Statistique morale de la France, Basses-Alpes*, Paris, 1829, 80 p.
Annuaire du département des Basses-Alpes de 1840 à 1919.
 Ardouin-Dumazet, *Voyage en France : Alpes-de-Provence*, Paris, 1897, 378 p.
 Aunay (Alfred d'), *Voyages en France : Basses-Alpes*, Digne, 1882, 271 p. , carte.
 Brion et Lavallée, *Voyage dans les départements de France, Basses-Alpes*, Paris, an VIII, 36 p.
 Brossard, *Géographie pittoresque et monuments de la France, Basses-Alpes*, Paris, (s.d.) 13 p.
 Cauvin (C.) et Eisenmenger, *La Haute-Provence, étude de géographie régionale*, Aix-les-Bains, 1914, 248 p.
 Féraud (J.-M.), *Histoire, géographie et statistique du département des Basses-Alpes*, Digne, 1890, 529 p.
 Joanne (Adolphe), *Géographie des Basses-Alpes*, Paris, 1876, 50 p.
Notice descriptive et statistique sur le département des Basses-Alpes, Paris, 1882, 135 p.
 Olive (Henri), *Excursions d'un journaliste dans les Hautes et Basses-Alpes*, Marseille, 1877, 150 p.

B - HISTOIRE POLITIQUE ET ADMINISTRATIVE

- Andrieux (Louis), *A travers la République*, Paris, 1926, 358 p.
 Andrieux (Louis), *Souvenir d'un préfet de police*, Paris, 1885, 2 t. , 356 et 304 p.
 Andrieux (Louis), *Alphonse Rable*, thèse de doctorat, Paris, 1927, 101 p.
 Andrieux (Louis), *La révision*, 305 p. , Paris, 1889.
 Andrieux (Louis), *Discours à la chambre le 6 avril 1886*, Paris, 1886, 29 p.
 Andrieux (Louis), *La constitution contre la RP*, extrait de la *Grande revue*, Paris, 1912, 10 p.
 Andrieux (Louis), *Sous le Second Empire, le colonel Reguis, député des Basses-Alpes*, Digne, 1927, 10 p.
 Anglès (Raoul), *Discours à la Chambre*, 15 novembre 1921, Paris, 1921, 24 p.
André Honnorat (1868-1950), Paris, 1952, 39 p.
 Aperçu de l'œuvre de M. A. Honnorat, élections sénatoriales du 20 octobre 1929, Barcelonnette, s. d. , 16 p.
Le vicomte d'Hugues fondateur du syndicat agricole de Sisteron, Digne, (s. d.) vers 1893, 40 p.
 Baron (Charles), *Discours pour l'inauguration du bd Bouche à Forcalquier*, Forcalquier, 1935, 14 p.
 Baron (Charles), *France Russie, de la conférence de Paris au pacte de non-agression*, Forcalquier, 1933, 35 p.
 Baron (Charles), *La réforme fiscale et le cadastre des fortunes*, Digne, (s. d.), 52 p.
 Baron (Charles), *Discours au comice agricole de Forcalquier*, Forcalquier, 1928, 32 p.
 Beranger (L.), *Aux électeurs de l'arrondissement de Sisteron*, Sisteron, 1893, n. p.
 Bergès (Anne-Marie), *La situation économique et sociale et le pays légal dans Les Basses-Alpes de 1830 à 1848*, DES dact. et dans le Bulletin de la Société Scientifique et Littéraire des Alpes-de-Haute-Provence n° 217 à 220, 1959, pp. 231-250, 270-284, 329-343, 347-357.
 Bontoux (Félix), *Discours à la séance de l'Assemblée du 19 février 1885*, Paris, 1885, 16 p.
 Borel (P.), *Réponse à Honde et Defarge, maire et adjoint de Manosque*, Digne, 1888, 8 p.
 Buisson et Cotte, *Appel aux victimes du Coup d'État du département des Basses-Alpes*, Digne, 1881, 8 p.

(1) Ouvrages intéressant le département pour la période de 1800 à 1940 conservés dans la bibliothèque des Archives départementales à l'exclusion de ceux en relation avec les thèmes particuliers à d'autres séries d'archives (religion, instruction, travaux publics...).

- Castellane (Boni de), *L'art d'être pauvre*, mémoire, Paris, 1925, 277 p.
- Castellane (Boni de), *comment j'ai découvert l'amérique*, Paris, 1924, 247 p.
- Castellane (Comte de), *Articles et discours sur la politique extérieure de 1901 à 1905*, Paris, 1905, 288 p.
- Castellane (Comte de), *Rapports de l'Église et de l'État*, Paris, 1907, 28 p.
- Castellane (Comte de), *Discours à la Chambre le 25 mars 1904 sur le voyage du président de la République à Rome*, Paris, 1916, 16 p.
- Cauvin (C.), *Le retour de l'île d'Elbe et les Cent-Jours dans les Basses-Alpes*, Digne, 1920, 250 p.
- Chants patriotiques*, Digne, 1848, 12 p.
- Chapelot (J.), *Dr. Allemand, député des Basses-Alpes*, Paris, 1873, 2 p.
- Chenu, *L'affaire Henry-Reinach*, Paris, 1902, 170 p.
- Chuquet (Arthur), *Napoléon à Digne en 1815*, dans *Revue bleue*, n° 10, mai 1924, pp. 325-330.
- Delombre (Paul), *Rapport sur l'application du centime départemental pour le calcul des subventions de l'État*, Digne, 1907, 19 p.
- Deshoulières, *La France outragée, stances dédiées aux bons Français*, Forcalquier, 1823, 20 p.
- Fortoul (H.), *Une page d'histoire contemporaine la révision de la constitution*, Paris, 1851, 106 p.
- Gardiol (Louis), *Rapport sur la mission parlementaire d'hygiène au Maroc*, Digne, 1925, 15 p.
- Gardiol (Louis), *Rapport sur la convention passée avec la compagnie des chemins de fer de Provence relative au rachat et à l'affermage du réseau de cette compagnie*, Paris, 1933, 27 p.
- Gassier (Aimé), *Quelques explications nécessaires*, Gap, 1885, 12 p.
- Gontard (Maurice) et Raphaël (Paul), *Un ministre de l'Instruction publique sous l'Empire autoritaire, Hippolyte Fortoul, 1851-1856*, Paris, PUF, 1975, 344 p.
- Gontard (Maurice), *Justice et politique : les magistrats des Basses-Alpes sous la Seconde République*, extr. de *Provence historique*, fasc. 119, janv.-mars 1980, pp. 53-107.
- Guyot (Yves), *La République et la réaction*, Sisteron, 1905, 35 p.
- Guyot (Yves), *Contre l'élection de M. Antony Joly le 20 mai 1906 dans l'arrondissement de Sisteron*, Mayenne, 1906, 31 p.
- Honorat (André), *Congrès d'étude sur la lavande*, Digne, 1921, 68 p.
- Honorat (André), *Le chemin de fer de Barcelonnette*, Marseille, (s.d), 14 p.
- Honorat (André), *Le culte du souvenir, discours*, Barcelonnette, 1911, 15 p.
- Honorat (André), *L'impôt sur le revenu et son application*, Paris, 1916, 109 p.
- Honorat (André), *Discours au club de la noblesse à Tokyo (en français et japonais)*, s.l., 1933, 13 p.
- Honorat (André), *La sécurité de la France*, Paris, 1923, 157 p.
- Honorat (André), *Rapport et discussion sur la mortalité dans les Basses-Alpes*, Digne, 1911, 39 p.
- Honorat (André), *Rapport sur les communications par chemin de fer entre la France et l'Italie*, Paris, 1916, 8 p.
- Honorat (André), *L'œuvre de la cité universitaire, discours à New York*, Paris, 1928, 18 p.
- Honorat (André), *De l'action intellectuelle dans la concurrence des nationalités*, Suresnes, 1913, 32 p.
- Honorat (André), *Union internationale contre la tuberculose*, conférence, Londres, 1921, 264 p.
- Hubbard (Gustave), *Les finances de Babylone, examen de la situation financière léguée par l'opportunisme*, Paris, 1885, 70 p.
- Huges (Vicomte d'), *Mon opinion sur les Juifs*, Marseille, 1891, 30 p.
- Imbard (Lucien), *L'opportunisme ou le nouveau régime féodal*, Digne, 1893, 26 p.
- Jullien (J.-J.), *Souvenirs contemporains, la conspiration de Grenoble (1816)*, Digne, 1841, 32 p.
- Koenig (général), *Notice sur la vie et les travaux d'André Honorat (1868-1950)*, Paris, 1952, 14 p.
- Mac Adaras, *Le salut de la République par la décentralisation et les réformes démocratiques*, Paris, 1895, 35 p.
- Marchoux, *André Honorat*, dans *L'hygiène par l'exemple*, n° 3, 1938, pp. 65-69.
- Montégu (Louis), *M. Louis Andrieux*, Paris, 1898, 58 p.
- Perchot (J.), *Vers le libre relèvement économique et financier de la France*, Paris, 1903, 32 p.
- Perchot (J.), *Rapport au Sénat sur les marchés des projectiles*, Paris, 1917, 77 p.

- Perchot (J.), *Rapport au Sénat sur la mobilisation industrielle en France et en Angleterre*, Paris, 1917, 53 p.
- Perchot (J.), *Rapport au Sénat sur la taxation du charbon domestique*, Paris, 1917, 20 p.
- Perchot (J.), *Rapport au Sénat sur l'établissement d'un impôt général sur le revenu*, Paris, 1916, 100 p.
- Perchot (J.), *Rapport au Sénat sur les pupilles et orphelins de guerre*, Paris, 1915, 108 p.
- Perchot (J.), *Discours prononcé au comice agricole de Forcalquier*, Digne, 1919, 14 p.
- Picard (Arthur), *Discours sur les voies ferrées et les lois électorales*, Paris, 1885, 20 p. et 16 p.
- Plauchud (Eugène), *Le tremblement de terre du 23 février 1887*, Digne, 1887, 16 p.
- Préfecture, *Les élections dans les Basses-Alpes de 1919 à 1954*, Digne, 120 p.
- Proal (Jules), *Discours sur l'instruction publique et l'enseignement primaire*, Paris, 1888, 15 et 31 p.
- Reinach (Joseph), *Les récidivistes*, Paris, 1882, 383 p.
- Reinach (Joseph), *Études de littérature et d'histoire*, Paris, 1889, 408 p.
- Reinach (Joseph), *Compte rendu, discours, propositions et rapports 1889-1893*, Digne, 1893, 441 p.
- Reinach (Joseph), *Le « conciones » français : l'éloquence française depuis la Révolution jusqu'à nos jours*, Paris, 1894, 473 p.
- Reinach (Joseph), *Essais de politique et d'histoire*, Paris, 1899, 364 p.
- Reinach (Joseph), *Histoire de l'affaire Dreyfus*, tomes II à V, Paris, 1903-1905, 718, 661, 635 et 591 p.
- Reinach (Joseph), *Discours prononcé le 14 janvier 1906 à la cérémonie commémorative des Jardies*, Paris, 1906, 16 p.
- Reinach (Joseph), *La fondation de l'Empire allemand et les papiers de Cerçay*, Paris, 1909, 36 p.
- Reinach (Joseph), *La réforme électorale*, Paris, 1912, 386 p.
- Reinach (Joseph), *Organiser la paix, discours prononcé le 24 novembre 1918 à la cérémonie des Jardies devant le monument de Gambetta*, Paris, 1918, 8 p.
- Reymond (Guy), *Les Mexicains de Digne de 1850 à 1914*, dans *Annales de Haute-Provence*, n° 311, 1990, pp. 3-64.
- Reynaud (Paul), *Mémoires. Venu de ma montagne*, Paris, 1960, 506 p. ; *mémoires Envers et contre tous, tome II, Paris, 1963, 538 p.*
- Reynaud (Paul), *Les Barcelonnettes dans le monde*, dans *Basses-Alpes*, Paris, (s.d.), p 71
- Rigault (Henri), *Joseph Reinach*, Paris, s.d., 16 p.
- Séjourné (Daniel), *Analyse socioprofessionnelle des élus municipaux dignois depuis l'instauration du suffrage universel (1848-1936)*, 1975, 134 p. dact.
- Stern (Jacques), *Discours sur la Banque de France et les bénéfices de guerre*, Paris, 1918, 32 p.
- Stern (Jacques), *Discours sur la ratification des accords de Londres et Washington*, Paris, 1929, 32 p.
- Vigier (Philippe), *La Seconde République dans la région alpine*, 2 tomes, Paris, PUF, 1963, 333 et 446 p.
- Mantoy (Georges), *Le soulèvement de décembre 1851 à Barcelonnette*, dans *Bulletin de la société scientifique et littéraire*, n° 304, 1987, pp. 109-115.
- Varcin (Paul), *Contribution à l'histoire du Coup d'État de 1851 dans les Basses-Alpes*, dans *Bulletin de la société scientifique et littéraire*, n° 301, 1986, pp. 19-70.

C - HISTOIRE ÉCONOMIQUE

GÉNÉRALITÉS

- Blanchard (Raoul), *Les Basses-Alpes et leur orientation économique*, dans *Alpes économiques*, 1920, pp. 207-226.
- Conte Grandchamp, *Rapport sur les travaux à exécuter pour développer l'agriculture et l'industrie dans la commune de Digne*, Digne, 1863, m. p.
- Tapie (G.), *L'école et la vie économique dans les Basses-Alpes*, Digne, 1916, 43 p.
- Vidalenc (J.), *La situation économique et sociale des Basses-Alpes en 1848*, extr. du Recueil de la société d'histoire de la révolution de 1848, 1954, 19 p.

AGRICULTURE

- Amis des Mées, *Petite histoire de la sériciculture locale*, Digne, 1984, 136 p.
- Arnoux (L.) et Larderey (A.), *De l'usage du miel*, Forcalquier, 1894, 30 p.
- Artaud (Abel), *La transhumance dans les Basses-Alpes*, 1954, DES, 88 p. dact., et dans le *Bulletin de la Société Scientifique et Littéraire*, n° 227 à 232, Digne, 1961-1962, pp. 263-287, pp. 79-107, pp. 127-149.

- Aufrère (G.), *Données actuelles sur la culture de la truffe dans Annales de Haute-Provence*, n° 198, Digne, 1954, 4 p.
- Autran (Ernest), *Le centre de culture de plantes à parfum d'Annot*, dans *Bulletin de l'office régional agricole du Midi*, n° 7, juillet 1923, 62 p.
- Autran (Ernest), *culture de la lavande*, Digne, 1926, 32 p.
- Notice sur l'industrie séricicole*, Digne, 1913, 20 p.
- Brandi (D.), *Instructions pratiques sur la sélection rationnelle du ver à soie*, Manosque, 1901, 11 p.
- Briot (F.), *Étude sur l'économie alpestre et l'application de la loi de 1882 à la restauration et à l'amélioration des pâturages*, Paris, 1896, 597 p.
- Buisson (J.), *Rapport sur la prime d'honneur du deuxième concours régional des Basses-Alpes*, Aix, 1867, 46 p.
- Nos belles régions : les Basses-Alpes*, dans *Bulletin des engrais*, 1938, 16 p.
- L'arboriculture fruitière dans les Basses-Alpes*, dans *Bulletin des engrais*, n° 239, oct. 1938, pp. 411-437.
- Compan (André), *Transhumance et douane aux confins des Basses-Alpes et du haut comté de Nice (1814-1840)*, extr. de *Provence historique*, fasc. 46, oct.-déc. 1961, pp. 343-353.
- Concours régional agricole de Digne*, Digne, 1875, 32 p.
- Congrès de la lavande à Digne, le 26 septembre 1931*, Digne, 1931, 46 p.
- Concours de primes d'honneur et de prix culturels et concours de sériciculture*, Digne, 1906, 64 p.
- Derbez (G.), *Le mulet, maître de Seyne*, dans *Bulletin de la Société Scientifique et Littéraire*, n° 292, 1981, pp. 105-117.
- Desoin, *Projet de mise en valeur des terres incultes des Basses-Alpes*, Digne, 1924, 55 p. dact.
- Fabrication du fumier de ferme*, Digne, 1925, 36 p.
- Fondard (L.), *la culture de la lavande dans les Basses-Alpes*, Digne, 1926, 36 p.
- Galfard (Marius), *Petit traité sur le ver à soie du mûrier*, Manosque, 1885, 28 p.
- Gaudemard (F. de), *Notice sur la truffe*, dans *Bulletin de la Société Scientifique et Littéraire*, t. II, 1885, pp. 220-231.
- Genet (E.), *La pêche et la pisciculture dans les Basses-Alpes*, dans *Bulletin de la Société Scientifique et Littéraire*, n° 179, 1941, pp. 148-164.
- Gorde (Claude César), *Types bas alpins, le berger André*, Digne, 1889, 4 p.
- Guyot (Dr. Jules), *Sur la viticulture du sud-est de la France*, Paris, 1864, 297 p.
- Herbès (Henri d'), *L'élevage dans les Basses-Alpes*, dans *Office régional agricole du Midi*, n° 39, juillet 1931, pp. 69-73.
- Herbès (Henri d') et Niquet, *Enquête sur les hybrides producteurs directs, observations sur les hybrides de la pépinière de Manosque*, Digne, 1923, 35 p.
- IIIe (Charles d'), *Faites vous agriculteurs*, Forcalquier, 1897, 14 p.
- Jouyne (Zéphirin), *Vues sur l'agriculture du département des Basses-Alpes*, Marseille, 1823, 100 p.
- Laiterie coopérative de Saint-André, statuts*, Digne, 1905, 32 p.
- Léotard (Abbé M.), *Monographie du syndicat agricole du canton de Valensole*, Digne, 1900, 26 p.
- Marchand (L.), *Les torrents des Alpes et le pâturage*, Arbois, 1872, 124 p.
- Martin (Magdeleine), *Arboriculture fruitière*, Digne, 1923, 25 p.
- Ministère de l'Agriculture, *Enquête agricole, Basses-Alpes*, Paris, 1868, 564 p.
- Niquet, *L'industrie mulassière dans les Basses-Alpes*, dans *Office régional agricole du Midi*, n° 32, 1929, pp. 155-189.
- Plauchud (Eugène), *L'olivier et l'huile d'olive*, dans *Bulletin de la Société Scientifique et Littéraire*, t. VII, 1895-1896, pp. 469-478.
- Prost (Jean), *Le retour à la terre*, Digne, 1933, 25 p.
- Ribbe (Ch de), *Le livre de raison d'un agriculteur de Sainte-Tulle (1806-1873)*, dans *Bulletin de la Société Scientifique et Littéraire*, t. X, 1901-1902, pp. 271-287, 325-344, 409-421, 450-462.
- Robert (Dr. J.-B.), *Statistique agricole de Valensole*, Marseille, 1847, 133 p.
- Salve (E. de), *Du Phylloxéra et de la viticulture dans les Basses-Alpes*, dans *Bulletin de la Société Scientifique et Littéraire*, t. III, 1887-1889, pp. 426-432.
- Tartanson (J.), *Le retour à la terre et les Basses-Alpes*, dans *Bulletin de la Société Scientifique et Littéraire*, n° 179, 1941, pp. 116-134.

- Tassy (Victor), *Études sur la truffe noire*, Forcalquier, 1868, 52 p.
 Truchot (Hélène), *Les troupeaux transhumants du sud-est de la France*, Digne, 1937, 35 p.
 Vivoli (Jean) et Blanc (Christian), *Sainte-Tulle et la Haute-Provence au temps des magnans*, Sainte-Tulle, 1985, 26 p.

FORÊTS

- Association syndicale de Verpegier* (association pour la conservation et la gestion de la forêt de Verpegier à Thorame-Haute), Digne, 1929, 12 p.
 Blanchard (Raoul), *Déboisement et reboisement dans les préalpes françaises du Sud*, dans *Revue de géographie alpine*, tome 32, 1944, pp. 335-386.
 Blanqui (M.), *Du déboisement des montagnes*, Paris, 1846, 106 p.
 Carrière (P.), *Prosper Demontzey*, dans *Revue des Eaux et Forêts*, avril 1898, Poitiers, 1898, 30 p.
 Decrock (E.), *Contribution à l'étude des forêts provençales la forêt de Vacheresse*, Marseille, 1919, 18 p.
 Demontzey (P.), *Étude sur les travaux de reboisement des montagnes*, Paris, 1878, 421 p.
 Demontzey (P.), *Les retenues d'eau et le reboisement dans le bassin de la Durance*, Aix, 1896, 38 p.
 Demontzey (P.), *Traité pratique du reboisement*, Paris, 1882, 528 p.
 Demontzey (P.), *Notice sur le reboisement dans le bassin de la Durance*, Paris, 1878, 52 p.
 Dugied (Ph.), *Projet de boisement des Basses-Alpes*, Paris, 1819, 113 p.
Comptes rendus des travaux exécutés pour le reboisement des montagnes, 1867-1868, Paris, 1870, 150 p. et 1876-1878, Paris, 1880, 234 p.
 Genet (E.), *Rapport sur les grands travaux forestiers effectués de 1935 à 1937 dans les Basses-Alpes*, Digne, 1937, 31 p.
 Gonin (Louis), *Visite d'un ingénieur suisse aux travaux de reboisement dans la vallée de Barcelonnette*, Lausanne, 1890, 27 p.
 Jouyne (M.Z.), *Reboisement des montagnes*, Digne, 1850, 169 p.
 Lavauden (Louis), *Les forêts des Basses-Alpes*, dans *le Chêne*, n° 17, 5^{me} année, 1936, 61 p.
 Lavauden (Louis), *Instruction sur les reboisements dans les Basses-Alpes*, Digne, 1933, 7 p.
 Lavauden (Louis), *Un exemple de dégradation végétale dans les Basses-Alpes, (Valbelle)*, dans *Revue des Eaux et Forêts*, 32^{me} année, n° 1, 1934, pp. 33 à 36.
 Martel (Pierre), *Les forêts du pays de Lure*, dans *Bulletin de la Société Scientifique et Littéraire*, n° 197 et 199-201, 1954, pp. 16-31, 57-64, 89-95, 96-111.
 Martin (E.), *Manuel pratique pour les préposés forestiers*, Forcalquier, 1885, 46 p.
 Mathieu (M.A.), *Le reboisement et le regazonnement des Alpes*, Paris, 1865, 110 p.
 Michel, *Projet de loi relatif à la restauration et à la conservation des terrains en montagne*, Paris, 1880, 55 p.
 Moujot, *Lois, décrets, ordonnances, règlements et instructions relatifs aux cours d'eau, torrents et rivières, aux établissements de charité, aux épizooties*, Digne, 1821, 102 p.
 Mougin (P.), *La restauration des Alpes*, Paris, 1931, 584 p.
 Tinchant (F.), *La forêt domaniale de la Blanche*, dans *Bulletin de la Société Scientifique et Littéraire*, n° 292, 1981, pp. 101-105.
 Yankovitch (Thédomir), *Le reboisement et la correction des torrents dans les Basses-Alpes*, Paris, 1940, 158 p.

COMMERCE, TOURISME, INDUSTRIE

- Aubin (G.), *La crise monétaire*, dans *Bulletin de la Société Scientifique et Littéraire*, t. XVIII, 1918, pp. 268-275.
Comptes rendus des exercices, 1936-1937, 1937-1938 et 1938-1939 de la Banque de Barcelonnette, Barcelonnette, 1937, 10 p. ; 1938, 15 p. et s.d., n.p.
Guide pratique et touristique des Basses-Alpes, Digne, 1932, 74 p.
 Bonnet (Pierre), *Bois d'Asson, mémoire d'une mine en Haute-Provence*, Dauphin, 1986, 95 p.
 Borrely (Ernest), *Le tourisme dans les Basses-Alpes*, dans *le Chêne*, n° 17, 5^{me} année, 1936, 61 p.
Règlement de la bourse auxiliaire des ouvriers fouteurs de Sisteron, Sisteron, 1882, 8 p.
 Bry (Janine), *L'artisanat en Provence, essai d'enquête économique*, Aix, 1939, 229 p.
Catalogue de mercerie A. Gassend, Digne, 1907, 54 p.

- Catalogue de chasse et pêche, maison Donnadieu*, Digne, 1931, 74 p.
- Cauvin (Christian), *La fondation du syndicat d'initiative de Digne*, Digne, 1907, 16 p.
- Cauvin (C.), *Digne, centre de tourisme, station climatique et thermale*, Digne, 1920, 42 p.
- Chambre syndicale des ouvriers chapeliers de Sisteron*, Sisteron, 1888, 19 p.
- Club alpin français, *Barcelonnette et ses environs*, Gap, 1896, 44 p.
- Congrès du club alpin français à Barcelonnette*, Paris, 1898, 46 p.
- Coolidge (WAB), *Guide de l'alpiniste dans la vallée de l'Ubaye*, Barcelonnette, 1898, 110 p.
- Daty, *L'organisation des sports d'hiver dans la vallée de l'Ubaye*, Paris, 1937, 50 p.
- Daty (Gabriel), *L'organisation touristique de la vallée de l'Ubaye*, Gap, 1936, 23 p.
- Eysseric (Saint-Marcel), *La caisse d'épargne de Sisteron et son personnel*, Sisteron, 1902, 100 p.
- Guérin-Ménerville (F.-E.) et Robert (E.), *Études sur la muscardine faites à la magnanerie expérimentale de Sainte-Tulle*, Marseille, 1848, 185 p.
- Julien (J.-J.), *Caisse d'épargne. Pensions et rentes viagères*, Digne, s.d., 101 p.
- Lacroix (Jean-Bernard), *Saint-Auban, un grand centre industriel issu de la guerre chimique*, dans *Bulletin de la Société Scientifique Littéraire*, n° 303-304, 1987, pp. 188-219 et 127-142.
- Martin-Charpenel (P.), *Les colporteurs de l'Ubaye au XIX^{me} s.*, dans *Bulletin de la Société Scientifique et Littéraire*, n° 291, 1981, pp. 3-54.
- Mistral (Mireille), *L'industrie drapière dans la vallée du Verdon*, Nice, 1951, 231 p.
- Nevière (J.), *Notice sur l'usine et la chaux hydraulique des Bons Enfants*, Digne, (s.d.), 16 p.

D - HISTOIRE SOCIALE-DÉMOGRAPHIE

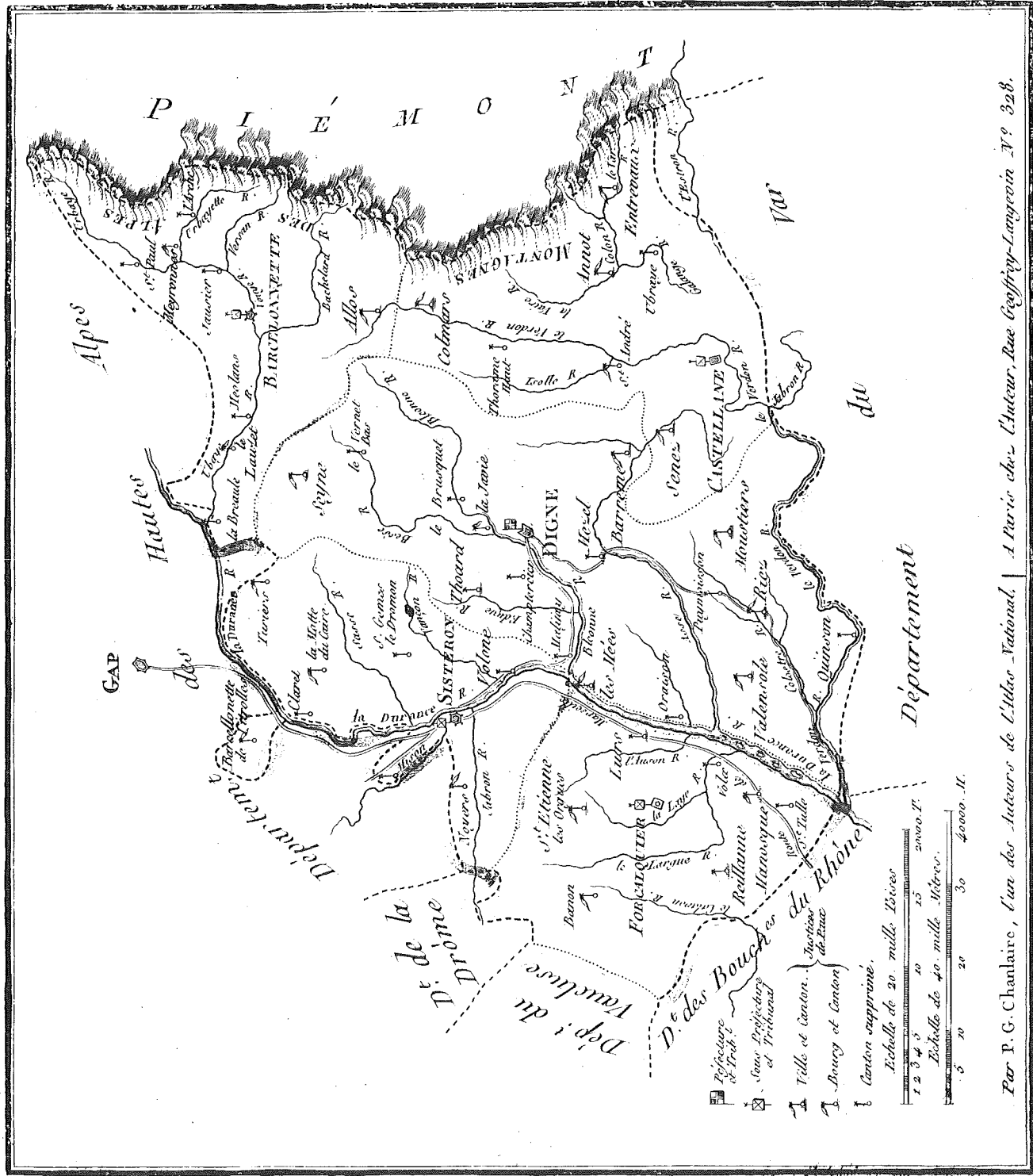
- Arnaud (F.), *Dénombrement comparatif de la population de l'arrondissement de Barcelonnette en 1784 et 1884*, dans *Bulletin de la Société Scientifique et Littéraire* (1887-1888), t. III, pp. 159-166.
- Arnaud (F.), *Les Barcelonnètes au Mexique*, Digne, 1984, réimpr. 139 p.
- Arnaud (P.), *L'émigration et le commerce au Mexique*, Paris, 1902, 166 p.
- Auvaro Dutig (Raymonde), *L'émigration des Barcelonnètes au Mexique*, thèse, 1954, 235 p. dact.
- Bauby (Philippe), *Un département à coloniser, les Basses-Alpes*, Marseille, 1927, 16 p.
- Callon (G.), *Le mouvement de la population dans le département des Basses-Alpes de 1821 à 1920*, Digne, 1931, 48 p.
- Chabrand (Émile), *De Barcelonnette au Mexique*, Paris, 1892, 472 p.
- Charpenel (A.), *Un « Barcelonnette » au Mexique*, dans *Bulletin de la Société Scientifique et Littéraire*, n° 277, 1976, pp. 1-3.
- Charpenel (P.), *Diminution progressive de la population de Pompiéry*, dans *Bulletin de la Société Scientifique et Littéraire*, n° 292, 1981, pp. 129-130.
- Dalet (Daniel), *Les migrants à Barles de 1700 à 1836*, mémoire, Aix, 1981, 97 p.
- Ebrard (P.), *Les « Mexicains » de l'Ubaye*, dans *Bulletins de la Société Scientifique et Littéraire*, n° 289 et 290, 1980, pp. 76-86.
- Gallon (G.), *Le mouvement de la population dans le département des Basses-Alpes de 1821 à 1920*, Digne, 1931, 48 p.
- Gouy (Patrice), *Pérégrinations des « Barcelonnètes » au Mexique*, Grenoble, 1980, 159 p.
- Reymond (Guy), *Les mexicains de Digne de 1850 à 1914*, dans *Annales de Haute Provence*, n° 311, 1990, pp. 3-64.
- Souchon (Louis), *dépeuplement et économie d'une région de la Haute-Provence, le pays d'Asse*, dans *Bulletin de la Société de géographie de Marseille*, 1937, pp. 33-63.
- Usages locaux publiés à la demande du conseil général des Basses-Alpes*, Digne, 1907, 36 p.
- Vidal (Christiane), *Chronologie et rythmes du dépeuplement dans Alpes-de-Haute-Provence depuis le début du XIX^{me} s.*, extr. de *Provence historique*, juillet-sept. 1971, pp. 262-296.
- Vidal-Fontille (Christiane), *La population des Alpes du Sud de 1860 à nos jours*, Gap, 1988, 662 p.
- Yacono (Danielle), *Les « Mexicains » à Barcelonnette, leur rôle dans la vie économique et sociale de la ville*, dans *Bulletin de la section de géographie*, t. 78, 1965, pp. 69-161.

E - SANTÉ - ASSISTANCE

- Blanc (Joseph), *Les bains de Digne, étude sur la restauration de l'établissement thermal*, Digne, 1907, 59 p.
- Bouteille (Étienne-Michel), *Mémoire sur l'épidémie régnante dans le département des Basses-Alpes*, Marseille, s.d., 59 p.
- Bouteille (Michel), *Observation sur le tétanos essentiel*, Montpellier, 1802, 36 p.
- Boyer (Jean-Edouard), *Considérations générales sur les maladies scrophuleuses*, Montpellier, 1829, 33 p.
- Caisse chirurgicale mutuelle des Basses-Alpes*, Digne, 1934, 15 p.
- Castex (André), *Jean Itard (1774-1838)*, Paris, 1920, 15 p.
- Chaspoul (M.-M.), *Contribution à l'étude des eaux sulfureuses de Digne*, Lyon, 1908, 78 p.
- Commission centrale de répartition des secours aux victimes de l'épidémie cholérique de 1884*, Digne, 1885, 25 p.
- Cossa (D^r.), *La lutte contre l'alcoolisme*, Digne, 1901, 27 p.
- Darluc, *Traité des eaux minérales de Gréoux*, Paris, 1821, 96 p.
- Dauvergne (D^r.), *Le docteur Dauvergne au rédacteur du journal des Basses-Alpes*, Digne, s.d., 16 p. (vers 1838).
- Dauvergne (D^r.), *Une journée d'un médecin de campagne*, Digne, 1840, 21 p.
- Dauvergne (D^r.), *Il le faut ! pour assurer le bonheur populaire et la stabilité politique*, Paris, 1849, 67 p.
- Dauvergne (D^r. A.), *Topographie médicale des eaux thermales de Gréoux*, Paris, 1833, 46 p.
- Compte rendu des travaux du comité départemental d'hygiène*, année 1905, Digne, 1906, 108 p., année 1903, Digne, 1904, 56 p.
- Doux (D^r.), *Eaux minérales sulfureuses thermales de Gréoux, Nîmes, 1847*, 72 p.
- Honorat (André), *Rapport et discussion sur la mortalité dans les Basses-Alpes*, Digne, 1911, 39 p.
- Jaubert (D^r. L.), *Nouveau guide illustré médical et pratique de Gréoux-les-Bains*, Marseille, 1911, 43 p.
- Jaubert (D^r. J.-B.), *Gréoux et ses eaux*, Hyères, 1878, 190 p.

DÉPARTEMENT DES BASSES ALPES

Ce Département a été divisé en cinq Arrondissements et 48. Cantons, réduits à 28. Justices de Paix.



Carte du département des Basses-Alpes en 1820 - CP 625.

Carte du département des Basses-Alpes - CP 311.

SOUS-SÉRIE 1 M

ADMINISTRATION GÉNÉRALE DU DÉPARTEMENT

CABINET DU PRÉFET

1 M 1	Circulaires imprimées des préfets Texier-Olivier, Lameth et Duval de l'an VIII à 1806.	1 M 4*	<i>Idem</i> , de septembre à mars 1831.
1 M 2*	Transcription de la correspondance au départ, an VIII.	1 M 5	<i>Idem</i> , de janvier 1834 à janvier 1838 (10 cahiers).
1 M 3	<i>Idem</i> , de juillet 1815 à décembre 1818 et année 1824 (7 cahiers).	1 M 6	Enregistrement de la correspondance au départ, de février 1866 à avril 1867 (1 registre).

SECRETARIAT GÉNÉRAL

1 M 7-9	Transcription de la correspondance au départ de l'an IX à 1818 7* de l'an IX à l'an XIV	8* de l'an XIV à 1811 9 de janvier 1812 à septembre 1818 (12 cahiers).
---------	--	--

BUREAU DE LA POLICE

1 M 10	Transcription de la correspondance au départ de l'an VIII (4 cahiers) et de février 1806 à novembre 1812 (2 liasses avec répertoire par communes des affaires).	1 M 15*	<i>Idem</i> , de 1830 à 1833
1 M 11	<i>Idem</i> , de novembre 1812 à décembre 1818 (19 cahiers)	1 M 16	<i>Idem</i> , de juillet 1832 à novembre 1834
1 M 12*	<i>Idem</i> , de 1825 à 1826	1 M 17*	<i>Idem</i> , année 1838
1 M 13*	<i>Idem</i> , année 1827	1 M 18-20*	Enregistrement de la correspondance au départ de 1847 à 1872 18 de 1847 à 1850 19 de 1850 à 1853 20 de 1868 à 1872.
1 M 14*	<i>Idem</i> , de 1828 à 1829		

BUREAU DE L'ADMINISTRATION GÉNÉRALE

1 M 21-54*	Transcription de la correspondance du 2 ^m e bureau chargé des travaux publics, santé et assistance, justice, commerce, agriculture, instruction publique, culte, de l'an VI à 1837	21* an VI - an VIII 22* an IX 23* an X 24* an XI 25* an XII
------------	---	---

26* an XIII
 27* an XIV - 1806
 28* année 1807
 29* année 1808
 30* année 1809
 31* année 1810
 32* année 1811
 33* année 1812
 34* année 1813
 35* année 1814
 36* année 1815
 37* année 1816
 38* année 1817
 39* année 1818

40* de 1819 à 1820
 41* année 1821
 42* année 1822
 43* année 1823
 44* année 1824
 45* année 1825
 46* année 1826
 47* année 1827
 48* année 1828
 49* année 1829
 50* de 1831 à 1832
 51* année 1833
 52* année 1834
 53* année 1835
 54* de 1836 à 1837

BUREAU DES CONTRIBUTIONS

1 M 55-84 Transcription de la correspondance au départ de l'an VIII à 1836.

55 an VIII (cahier)
 56* an IX
 57* an X
 58* an XI
 59* an XII
 60* an XIII
 61* an XIV-1806
 62* année 1807
 63* année 1808
 64* année 1809
 65* année 1810
 66* année 1811
 67* année 1812
 68* année 1813

69* année 1814
 70* année 1815
 71* année 1816
 72* année 1817
 73* de 1818 - 1819
 74* année 1820
 75* année 1821
 76* année 1822
 77* année 1823
 78* de 1824 à 1825
 79* année 1826
 80* année 1827
 81* année 1828
 82* année 1829
 83* de 1830 à 1832
 84* année 1833 et de 1835 à 1836 (2 cahiers)

BUREAU DE L'ADMINISTRATION ET COMPTABILITÉ COMMUNALE

1 M 85-121 Transcription de la correspondance au départ de l'an IX à 1838.

85* an IX
 86* an X
 87* an XI
 88* an XII
 89* de l'an XIII à l'an XIV
 90* année 1806
 91* année 1807
 92* année 1808
 93* année 1809
 94* année 1810
 95* année 1811
 96* année 1813
 97* année 1814

98* année 1815
 99* année 1816
 100* année 1817
 101* année 1818
 102* année 1819
 103* année 1820
 104* année 1821
 105* année 1822
 106* année 1823
 107* année 1824
 108* année 1825
 109* année 1826
 110* année 1827
 111* année 1828
 112* année 1829

113 * année 1830
 114 * année 1831
 115 * année 1832
 116 * année 1833
 117 * année 1834
 118 * année 1835
 119 * année 1836
 120 * année 1837
 121 * année 1838

1 M 122-140 * Enregistrement de la correspondance reçue des communes avec analyse des affaires et décisions de septembre 1837 à février 1924

122 * de septembre 1837 à décembre 1838
 123 * d'avril 1840 à juin 1841
 124 * de juillet 1841 à juillet 1843

125 * de juillet 1843 à mars 1847
 126 * de mars 1847 à août 1851
 127 * de septembre 1851 à août 1853
 128 * d'août 1853 à décembre 1855
 129 * de décembre 1855 à mars 1858
 130 * de mars 1858 à novembre 1860
 131 * de novembre 1860 à juin 1863
 132 * de juin 1863 à juillet 1867
 133 * de juillet 1867 à juin 1872
 134 * de juin 1872 à janvier 1878
 135 * de janvier 1878 à août 1883
 136 * d'août 1883 à janvier 1890
 137 * de janvier 1890 à décembre 1895
 138 * de décembre 1895 à avril 1902
 139 * de mai 1902 à février 1909
 140 * de février 1909 à février 1924

COMMISSAIRE DES GUERRES

1 M 141-144 * Transcription de la correspondance au départ de l'an IX à 1814

141 * de l'an IX à l'an XI

142 * de l'an XI à l'an XIII
 143 * de 1807 à 1810
 144 * de 1811 à 1814

BUREAU MILITAIRE

1 M 145-170 * Transcription de la correspondance au départ du bureau militaire de l'an IX à 1832

145 * an IX
 146 * an X
 147 * an XI
 148 * an XII
 149 * an XIII - 1806
 150 * année 1807
 151 * année 1808
 152 * année 1809
 153 * année 1810
 154 * année 1811
 155 * année 1812

156 * année 1813
 157 * année 1814
 158 * année 1815
 159 * année 1816
 160 * année 1817
 161 * de 1818 à 1819
 162 * année 1820
 163 * année 1821
 164 * année 1822
 165 * année 1823
 166 * de 1824 à 1825
 167 * de 1826 à 1827
 168 * année 1828
 169 * année 1829
 170 * de 1830 à 1832

CIRCULAIRES

1 M 171-175 * Circulaires ministérielles reçues au cabinet du préfet de 1802 à 1874

171 de 1802 à 1818

172 de 1820 à 1846 (1)
 173 de 1847 à 1852
 174 de 1853 à 1858
 175 de 1859 à 1874

(1) A noter dossier relatif à la souscription pour le rachat du château de Chambord (1820-1822).

CIRCONSCRIPTIONS TERRITORIALES

- 1 M 176** - Contestations et bornage de la frontière avec le royaume de Piémont (1818-1836, croquis et plans).
- Correspondance relative à la frontière franco-italienne (1923-1929) (2)
1818-1929
- 1 M 177** Circonscriptions territoriales: correspondance et études concernant des modifications dans les ressorts et désignations:
- Département (1813, 1885, 1911-1940)
- Arrondissements: Forcalquier (1815, plans), Castellane (1829, 1881)
- Cantons: Annot et Entrevaux, Colmars, Noyers, Peyruis, Thoard, Volonne (1809-1934, plans)
- Communes (1837-1940).
1809-1940
- 1 M 178** Extraits des procès-verbaux de délimitation de communes établis entre 1806 et 1809 (3): Le Fugeret, Vergons, Saint-Benoît, Montblanc, Annot, Ubraye, Braux, Méailles; Simiane, Valsaintes; Revel, Les Thuiles, Enchastrayes, Saint-Pons, Uvernet; La Garde, Peyroules, Soleilhas; Gaubert, Mallemoisson, Les Sieyes, Aiglun, Le Chaffaut, La Pérusse, Marcoux, Mélan, Thoard, Saint-Estève, Auribeau; Dauphin, Saint-Michel, Mane, Saint-Mayme, Sigonce, Niozelle; La Bréole, Ubaye, Pontis, Le Lauzet, Saint-Vincent; Saint-Julien-d'Asse, Estoublon, Bras-d'Asse, Mezel, Espinouse, Saint-Jeannet, Saint-Jurson; Nibles, Châteaufort; Vachères, Sainte-Croix, Oppedette, Lincel, Aubenas; Consonnoves; Authon, Feissal, Mison, Vilhosc, Entrepierres, Saint-Symphorien, Sisteron, Saint-Geniez; Château-Arnoux, Châteauneuf-Val-Saint-Donat, Montfort, Beaudument, Peipin, Salignac, Volonne, Sourribes.
1806-1809
- 1 M 179** Communes (modifications d'appellations, translations de chef lieu, limites, rattachements, fusions): Allemagne (1914-1919), Argenton (1868-1893, à noter plan général topographique de partage des biens communaux entre Le Fugeret et Argenton au 1/20000^{me} et plan parcellaire au 1/5000^{me} établis en 1870), Astoin (1845), Aubenas (1933-1935), Augès (1845), Aurent (1880-1935, à noter plan établi en 1881 de modifications des circonscriptions cantonales d'Annot et Entrevaux), Banon (1831), Barrême (1848), Beaudument (1909, plan des communes de Beaudument et Sourribes établi en 1909), Bédéjun (1905, plan des communes de Chaudon et Bédéjun établi en 1908), Bellaffaire (1840-1875), Beynes (1816, 1848, plan général de la commune au 1/10000^{me}, s.d.), Brunet (1834), Le Castellet (1896, 1932), Castellet-Saint-Gassien (1845), Chabrières (1834), Chardavon (1844-1859, plan au 1/20000^{me} établi en 1844).
1816-1935
- 1 M 180** *Idem*, Châteauneuf-Les-Moustiers (1880, 1931, plan), Châteauneuf-Miravail (1831), Le Châtelard (1835-1850, plan), Châteauneuf-Val-Saint-Donat (1937), Chaudon (1873-1919), Consonnoves (1818-1836), Creisset (1842, 1923-1936, plan général au 1/10000^{me} de Beynes et de Creisset), Curbans (1838-1839), Curel (1905), Digne (1861-1862, 1930), Entrages (1910, plans), Entrepierres (1865-1890), Entrevaux (1830), l'Escale (1866), Esclangon (1913), Espinouse (1832-1905, plan général des cantons des Mées et de Mézel au 1/50000^{me}), Faucon (1861, 1932), Faucon-du-Caire (1932), Feissal (1904-1936, plan d'ensemble des communes de Feissal et Authon au 1/10000^{me} établi en 1935), Fontienne (1845).
1818-1937
- 1 M 181** *Idem*, Gleizolles (1835-1844), Gréoux-les-Bains (1922-1923), Hospitalet (1845), Jarjayes (1831-1832), Lagremuse (1885-1888), Levens (1929-1938), Mallemoisson (1937-1940), Mariaud (1939), Les Mées (1827-1924, plans).
1827-1938
- 1 M 182** *Idem*, Mison (1837-1911, plan cadastral), Montblanc (1845-1855), Montfroc (1828-1896), Montsalier (1905-1908), Moustiers-Sainte-Marie (1848), Noyers (1876-1890, plan cadastral de la commune), Les Omergues (1899-1935), La Palud (1937), Peyroules (1933-1934), Quinson (1802), Reillanne (1836-1846, plan cadastral de la commune), Revest-Saint-Martin (1892-1894), Rougon (1825-1840, plan).
1802-1937

(2) A noter: relevés des bornes frontières effectués en 1937, puis en 1961 et 1965 par les Eaux-et-Forêts.


(3) Classés par ordre alphabétique des cantons (Annot, Banon, Barcelonnette, Castellane, Digne, Forcalquier, Le Lauzet, Mézel, La Motte, Reillanne, Saint-Etienne, Sisteron, Volonne).


- 1 M 183** *Idem*, Saint-André (1837, 1927), Saint-Etienne-les-Orgues (1907-1936), Saint-Geniez (1848-1851, plan établi en 1849), Saint-Jurs (1832-1833), Saint-Jurson (1922-1923), Saint-Laurent-du-Verdon (1908-1909), Saint-Maime (1845), Saint-Martin-de-Renacas (1845, 1881-1892), Saint-Michel-l'Observatoire (1939), Saint-Paul (1819-1821) (1), Saint-Pierre (an XI-an XII), Saint-Symphorien (1922-1940), Saint-Vincent-sur-Jabron (1919-1920), Saint-Vincent-du-Lauzet (an XII, 1923), Seyne (1896), Tournoux (1873), Tanaron (1913), Valernes (1833), Valsaintes (1845-1849), Vaunavès (1845-1854, plan dressé en 1853), Venterol (1935), Vergons (1923-1924), Villars-Brandis (1845, 1937-1938, plan), Les Ybourgues (1818-1819), Vitrolles (1818-1819),
1818-1939
- 1 M 184** Nomenclatures des communes du département des Basses-Alpes précisant les hameaux, cours d'eau, population, distance du chef-lieu et établissements publics (an XIII et 1820); tableau des distances légales des communes aux chefs-lieux (1811-1922).
an XIII-1922

PERSONNALITÉS DU DÉPARTEMENT

- 1 M 185*** Enregistrement par types d'interventions des affaires recommandées de 1913 à 1914.
- 1 M 186*** *Idem*, de 1917 à 1920.
- 1 M 187** Enregistrement des affaires recommandées (1918-1922):
- Conseillers généraux des Basses-Alpes et députés étrangers au département de 1920 à 1922 (1 cahier).
- Parlementaires des Basses-Alpes de 1918 à 1922 (Andrieux, Jugy, Baron, Perchot, Reynaud et Stern) (4 cahiers).
- 1 M 188-207** Dossiers de correspondance et renseignements biographiques concernant les hommes politiques du département (députés, sénateurs, conseillers généraux, conseillers d'arrondissement, maires) de 1870 à 1939.
- 188** Dr Agnely, conseiller général d'Annot (1920-1924), Adolphe Ailhaud, conseiller d'arrondissement (éloge funèbre, 1909), Aimé Aillaud, conseiller d'arrondissement (1937), Frédéric Aillaud, député (1909-1924), Prosper Allemand, député (1901-1909), Prosper-César Allemand, sénateur (1875-1918), Louis Andrieux, député (1885-1923), Frédéric Anglès, conseiller général (1927-1928), Joseph Arnaud, conseiller d'arrondissement (1901-1910), Louis Arnaud, conseiller général (1905-1909), Michel Arnaud, conseiller d'arrondissement (1938), Archange Aubert, conseiller général (1905-1910), Frédéric Aubert, conseiller général (1904-1936), Léon Audibert, conseiller général (1905-1910), Ernest Autran, conseiller d'arrondissement (1937), Fortuné Ayasse, conseiller d'arrondissement (1908-1910).
- 189** Raoul Anglès, député et président du conseil général (1914-1924).
- 190** Ernest Barnaud, conseiller général (1921-1925), Charles Baron, député (1910-1939), Justin Barou, conseiller général (1907-1921), Beaujeu, conseiller d'arrondissement (1901-1907), Louis Béraud, conseiller d'arrondissement (1911), Adrien Bérenguier, conseiller général (1902-1907), Bergier, conseiller général (1892), Pierre de Bermond de Vaulx, conseiller général (1910-1916), Jules Blanc, conseiller général (1897-1900), Félix Bontoux, député (1884-1921), Charles Bouquier, conseiller général (1906-1937), Oswald Bouteille, député, sénateur (1870-1893), Adrien Boyer, conseiller d'arrondissement (1909), Émile Broussard, maire de Castellane (rapport du sous préfet, 1913), Henri Brun, conseiller général (1913-1919), Bucelle, conseiller général (1905-1910).
- 191** Boniface de Castellane, député (1899-1936), Félix Clappier, conseiller général (1902), Octave Convers, conseiller général (1905-1917), Louis Coste, conseiller général (1904-1919), Pierre de Courtois, sénateur, président du conseil général

(1) Voir aussi Gleizolles (1 M 181) et Tournoux (1 M 183).





Portrait d'André Honnorat (photographie) dans son cabinet au ministère de l'instruction publique en 1920 - 7 Fi 2.

- (1899-1940), Daumas, conseiller général (1891-1913), Adolphe Defarge, sénateur (1902-1910), Paul Delombre, député, président du conseil général (1903-1909), François Deloncle, député (1895-1913), Honoré Dozoul, conseiller général (1900-1939), Jules du Chaffaut, conseiller général (1899-1908), Léon du Chaffaut, député, sénateur (1872, copies - 1918).
- 192** Alfred Escarras, conseiller général (1927-1928), Henry Fouquier, député (1890-1901), Charles Fruchier, député (1921-1936), Raoul Fruchier, sénateur (1893-1903), Émile Galici, conseiller général (1924-1933), Louis Gardiol, député (1903-1939), Henri Gasquet, conseiller général (1910-1912), Paul Gassier, conseiller général (1911), Aimé Gassier, député, sénateur (1888-1907), Adrien Gastinel, conseiller général (1913-1937), Jean-Baptiste Gayral, conseiller général (1908-1918), Victor Gérard (1904-1940), Firmin Giraud, conseiller général (1903-1906), Gleize, conseiller d'arrondissement (1881-1885), Joseph Gravier, député (notes documentaires établies en 1939), Toussaint Guiheume, conseiller général (1912-1913), Camille Guyot de Ville-neuve, député (1910-1913, 1939).
- 193** Léon Heyriès, conseiller général (1910-1913), Auguste Honnorat, conseiller général (1923-1939), Eugène Honnorat, conseiller général (1870), Léon Honnorat, président du conseil général (1898-1922), Gustave Hubbard, président du conseil général (1901-1909), Paul d'Hugues, député (1891-1894), Albert Imbert, conseiller général (1883-1917), Marius Isoard, député (1891-1906), François Isoard, député (1903-1936).
- 194** André Honnorat, député, sénateur, ministre de l'Instruction publique: correspondance de 1907 à 1920 (1).
- 195** *Idem*, de 1921 à 1928.
- 196** *Idem*, de 1929 à 1934 et dossier de presse.
- 197** Anthony Joly, député (1906-1914), Joseph Jugy, député (1914-1919), Michel Latil, conseiller d'arrondissement (1907-1910), Jean-Baptiste Malon, conseiller général (1906-1918).
- 198** Martial Massot, président du conseil général (1906-1922), Mac Adaras, député (1889-1913), G. Magnier, conseiller général (1901-1912), D^r Martin, conseiller général (1901-1906), Marcel Massot, député (1925-1939), Jean Maurel, conseiller général (1906-1910).
- 199** Henri Michel, député (1911-1924), Joseph Michel, député (1876-1885), Pierre Mouraire, conseiller général (1925-1935), Jacques Paulon, député (1891-1900), Camille Pélissier, sénateur (1902-1922), Arthur Picard, député (1885-1900), Jules Proal, député (1885-1919), Joseph Prunier, conseiller général (1910-1915), Armand Pustel, conseiller général (1909-1918), Paul-Marie Rabier du Villars, député (dossier documentaire établi en 1912).
- 200** Justin Perchot, député, sénateur (1910-1937).
- 201** Joseph Reinach, député: dossier de presse et lettres d'intervention (1893-1919).
- 202** Paul Reynaud, ministre, député, président du conseil: lettres d'intervention du député des Basses-Alpes et dossier de presse (1921-1940).
- 203** Camille Reymond, conseiller général (1921-1936), Gustave Reynaud, conseiller général (1925-1940), Léopold Richaud, sénateur (1895-1896), Marie-Oswald Richaud, conseiller général (1905-1908), Eugène Roa, conseiller général (1906), Arthur Robert, conseiller général (1920-1937), Ludovic Robert, député (1898-1900), Charles Romieu, conseiller général (1901-1938), Julien Romieu, conseiller général (1936-1938).
- 204** Adrien Roux, conseiller général (1901-1929), Gabriel Roux, conseiller général (1935-1936), Paul Roux, député (1899-1907), Jean de Salve, conseiller général (1912-1940), Cassius Senès, conseiller général (1904-1909), Albert Sauvaire, conseiller général (1910-1939), Martial Sicard, député (1895-1914).
- 205** Sieyes, conseiller d'arrondissement (1902), Louis Signoret, conseiller général (1905-1939), Marius Sivan, conseiller d'arrondissement (1906-1909), Marius Soustre, député, sénateur (1892-1900), Hippolyte Louis Suquet, député (1886-1902), Joseph Tartanson, conseiller général (1936-1939), Félix Thélène, conseiller général

(1) Voir également sous-série 7 J et 7 Fi (archives reçues en don d'André Honnorat).

(1904-1924), André Thourel, député, (1869-1880), André Turrel, conseiller général (1922-1940), Honoré Vernet, conseiller d'arrondissement (1935-1937), Louis Vial, conseiller d'arrondissement (1922), Viton, conseiller général (1886).

206 Jacques Stern, député et ministre : correspondance et articles de presse (1914-1929).

207 *Idem*, de 1930 à 1939.

DISTINCTIONS HONORIFIQUES

- 1 M 208** Instructions et circulaires concernant les distinctions honorifiques (1860-1939).
- 1 M 209-211** Correspondance, états de propositions et listes des membres de la Légion d'honneur et des médaillés militaires de 1818 à 1939.
209 de 1818 à 1862.
210 de 1863 - 1875.
211 de 1876 à 1939 et correspondance relative aux admissions à la maison de la Légion d'honneur de 1884 à 1936.
- 1 M 212-215** Dossiers individuels de candidature à la Légion d'honneur de 1891 à 1939.
212 lettres A et B, à noter : Prosper Allemand, conseiller général
213 lettres C à G.
214 lettres H à P, à noter : Étienne Martin, peintre, fondateur du musée de Digne.
215 lettres R à Z.
- 1 M 216** Médailles militaires. Dossiers individuels de candidature à la médaille militaire de A à Z (1871-1933); listes nominatives des militaires ayant servi de 1792 à 1815 ayant droit à la médaille de Sainte-Hélène instituée par décret du 12 août 1857 (1857-1858).
- 1 M 217** Dossiers de demandes de la médaille commémorative de la campagne de 1870-1871 établis de 1912 à 1913.
- 1 M 218** Médailles. Médaille coloniale (1890-1939); ordres étrangers (1883-1933); médaille des victimes de l'invasion (1921-1922); médaille des évadés (1927-1929); médaille de la reconnaissance française (1919-1937); médaille commémorative italienne de la guerre de 1915 à 1918 (1923-1924).
1883-1939
- 1 M 219** Répertoire alphabétique des nominations aux grades d'officier de l'Instruction publique, d'académie, du Mérite agricole et de chevalier du Mérite agricole de 1901 à 1934.
- 1 M 220** Palmes académiques et officiers d'académie : correspondance et états de proposition (1862, 1880, 1889-1939).
- 1 M 221-226** Palmes académiques et officiers d'académie : dossiers individuels de candidature de 1888 à 1939.
221 lettres A et B.
222 lettres C et E.
223 lettres F et G.
224 lettres H et L.
225 lettres M et P.
226 lettres Q et Z.
- 1 M 227-228** Mérite agricole : états de propositions et de nominations de 1898 à 1939.
227 de 1898 à 1930.
228 de 1931 à 1939.
- 1 M 229-238** Mérite agricole : dossiers individuels de 1898 à 1939.
229 lettre A.
230 lettre B.
231 lettre C.
232 lettres D à F.
233 lettre G.
234 lettres H à L.
235 lettre M.
236 lettres N à Q.
237 lettre R.
238 lettres S à Z.
- 1 M 239** Médaille d'honneur agricole : propositions et dossiers individuels (1890-1939).
- 1 M 240** Médaille des sociétés de secours mutuel : propositions (1854-1936).
- 1 M 241** Médaille des sociétés de secours mutuel : dossiers individuels de candidature (lettres A à V).
- 1 M 242** Médailles. Médaille de la prévoyance sociale : listes et dossiers individuels de candidature (1923-1939); médaille de l'assistance publique : listes et dossiers


- de candidatures (1903-1939).
1903-1939
- 1 M 243** Médailles. Médaille de la protection du premier âge (1900-1905); médaille de la famille française: listes nominatives et dossiers individuels (1920-1940).
1900-1940
- 1 M 244** Médailles. Médaille d'honneur de caisses d'épargne (1914-1939); médaille de la prévoyance sociale et des assurances sociales (1935-1939); médaille d'honneur de l'hygiène (1929-1937); Mérite social: listes et dossiers individuels (1937-1939); médaille des épidémies (1874-1934).
1874-1939
- 1 M 245** Médaille d'honneur du travail: listes (1897-1939).
- 1 M 246** Médaille d'honneur du travail: dossiers individuels de 1891 à 1939 (lettres A à G).
- 1 M 247** *Idem*, lettres H à Z.
- 1 M 248** Médailles. Médaille d'honneur des vieux serviteurs: listes et dossiers individuels (1913-1940); médaille de la société académique de médecine de Marseille (1830); médaille pour la propagation de la vaccine (1854-1905); médaille d'honneur communale (1922-1939).
1830-1939
- 1 M 249** Médaille d'honneur de la police: listes et dossiers (1903-1939).
- 1 M 250** Médailles. Médaille d'honneur des P.T.T. (1887-1913); médaille d'honneur des sapeurs-pompiers (1866, 1900-1939).
1866-1939
- 1 M 251** Médailles. Médaille d'honneur des canotiers (1898-1939); médaille d'honneur des chemins de fer (1922-1940).
1898-1940
- 1 M 252** Médailles. Médaille d'honneur de l'éducation physique (1913-1939); médaille d'honneur des instituteurs (1854-1920).
1854-1939
- 1 M 253** Médailles et actes de dévouement. Médaille des sociétés de tir (1902-1912); Mérite maritime (1930-1936); cahier d'enregistrement des « belles actions » de 1844 à 1871; rapports et correspondance relatifs à des actes de dévouement et sauvetage de 1808 à 1810 et de 1890 à 1934, à noter: catastrophes de l'usine de Saint Auban (1926) et des mines de Bois-d'Asson (1930).
1808-1936
- 1 M 254** Actes de sauvetage et de dévouement: dossiers individuels de 1890 à 1939 (lettres A à G).
- 1 M 255** *Idem*, lettres H à V.
- 1 M 256** Récompenses et médailles. Récompenses pour soins gratuits à la gendarmerie (1896-1933); récompenses pour la propagande en faveur de la caisse nationale des retraites pour la vieillesse (1901-1931); médaille des sociétés musicales (1904-1939); médaille des octrois (1912-1935); médaille forestière (1915-1917); médaille pénitentiaire (1896-1938); Mérite commercial (1939); Ordre de la santé publique (1938-1939).
1896-1939

CÉRÉMONIES ET VISITES OFFICIELLES

- 1 M 257** Cérémonies et visites de personnalités (1888-1913):
- Inauguration du pont d'Oraison (1888).
 - Visite du ministre de la guerre (1893).
 - Fêtes à l'occasion de la venue de l'escadre russe à Toulon (1893).
 - Fête de Jeanne d'Arc (1894).
 - Passage du gouverneur militaire de Lyon (1896).
 - Inauguration du monument Paul Arène à Sisteron (1897) et fêtes (1908).
 - Voyage de Clémenceau au lac d'Allos (1908).
 - Inauguration du monument Prosper Allemand à Allemagne (1909).
 - Voyage d'Augagneur, ministre des Travaux publics pour l'inauguration de la ligne de chemin de fer de Nice à Digne (5 août 1911).
 - Voyage de Pams, ministre de l'Agric-




LES ALPES PITTORESQUES
DEPARTEMENTALES



LES ALPES PITTORESQUES -
Arrivée de Monsieur AUGAGNEUR, Ministre des Travaux Publics
à BARCELONNETTE
Richard, éditeur


LES ALPES PITTORESQUES
DEPARTEMENTALES



BARCELONNETTE - Place Manuel - Départ de Monsieur AUGAGNEUR, Ministre des Travaux Publics
Richard, éditeur

)

- culture (août 1912).
- Fête en l'honneur de Gassendi (1913).
 - Voyage de Berard, sous-secrétaire d'État aux Beaux-Arts et de Thierry, ministre des Travaux publics (septembre 1913).
- 1 M 258** Cérémonies et visites de personnalités (1914-1922):
- Dossier de préparation d'un voyage du président de la République (août 1914).
 - Inauguration du monument aux instituteurs morts pour la France (1920).
 - Fête du cinquantenaire de la République (novembre 1920).
 - Célébration du centenaire du départ pour le Mexique des premiers enfants de la vallée de Barcelonnette (1921).
 - Centenaire de Pasteur (1922) et journée de Pasteur (1923).
 - Monument en l'honneur de M. Bouaille, sénateur des Basses-Alpes (1922).
- 1 M 259** Cérémonies et visites de personnalités (1923-1937):
- Visite de Chéron, ministre de l'Agriculture et inauguration du monument Demontzey (1923).
 - Voyage d'Eynac, ministre de l'Aéronautique aux Mées (1923).
 - Centenaire de Marcelin Berthelot (1927).
 - Voyages du sultan du Maroc (1928 et 1937).
- 1 M 260** Cérémonies et visites de personnalités (1929-1940):
- Voyage de Bouisson, président de la Chambre des députés et journées du Verdon (mai 1929).
 - Souscription pour un monument à Frédéric Aillaud (1930).
 - Voyage du sultan du Maroc (août 1931).
 - Inauguration de la route Napoléon (juin 1932).
 - Visite de Justin Godard, ministre de la Santé publique (décembre 1932).
 - Cinquantenaire de la loi municipale de 1884 (avril 1934).
 - Assassinat du roi Alexandre I à Marseille (octobre 1934).
- Inauguration de la mairie et du monument au maréchal Berwick à Barcelonnette (septembre 1934).
 - Prise d'armes du 31 juillet 1935 à Digne.
 - Voyage de Bedouce, ministre des Travaux publics (juillet 1936).
 - Rassemblement pour la paix (août 1936).
 - Souscription pour un monument à la reine Astrid de Belgique (1936-1938).
 - Visite d'Henri Sellier, ministre de la Santé publique (mai 1937).
 - Visite de Léo Lagrange, sous-secrétaire d'État des Sports et loisirs, pour l'inauguration du stade de Sainte-Tulle (mai 1937).
 - Voyage d'André Lyautey, sous-secrétaire d'État à l'Agriculture (juin 1937).
 - Journée Aristide Briand (mai 1937).
 - Cérémonie à la mémoire de Mérimée à Sisteron (1938).
 - Fête de l'arbre au col du Labouret (1938).
 - Voyage projeté de Jean Zay, ministre de l'Éducation nationale pour l'inauguration d'installations de ski (mars 1939).
 - Célébration du cent cinquantenaire de la Révolution (juin 1939).
 - Cérémonie au monument aux morts à Digne (juin 1940).
- 1 M 261** Présidents de la république. Assassinat de Carnot (1894); décès de Faure (1899); élections de Fallières (1906), Poincaré (1913), Deschanel (1920), Millerand (1920), Doumergue (1924); élection et assassinat de Doumer (1931-1932); élection de Lebrun (1932).
- 1894-1932
- 1 M 262** Cérémonies (1880-1940):
- Cérémonie du 14 juillet (1880, 1901, 1911-1926, 1929, 1935, 1936).
 - Cérémonie du 11 novembre (1921-1939).
 - Fête nationale de Jeanne d'Arc (1921-1934).
 - Fête des mères (1920, 1926, 1932, 1940).
 - Registre des condoléances reçues à l'occasion du décès d'Albert I, roi des Belges (1934).



SOUS-SÉRIE 2 M PERSONNEL

PERSONNEL DE LA PRÉFECTURE ET DES SOUS-PRÉFECTURES

- 2 M 1** Circulaires ministérielles concernant le personnel (1815-1939).
- 2 M 2** Personnel administratif. État nominatif du personnel administratif du département de l'an VIII à 1833; organisation des bureaux et traitement du personnel (1862, 1875, 1881-1895); tableaux des personnels administratifs de 1897 à 1900.
an VIII-1900
- 2 M 3** Personnel administratif. États de traitement des employés de préfecture de l'an VIII à l'an X, 1816, 1829; états de traitement des personnels de préfecture et des sous-préfectures de 1841 à 1901.
an VIII-1901
- 2 M 4** *Idem*, de 1902 à 1909.
- 2 M 5** *Idem*, de 1910 à 1919.
- 2 M 6** *Idem*, de 1920 à 1930.
- 2 M 7** *Idem*, de 1931 à 1940.
- 2 M 8-9** Dossiers administratifs des préfets de l'an XIII à 1940:
8 - Amade (1933-1936), Angeli (1931-1932), Ardisson (1890), Des Aubiers (1850), d'Auderic (1828), Babillot (1936-1940), Bascou (1901-1902), Beaussant (1877), A. Bernard (1893-1894, 1904), J. Bernard (1830-1831), Bordenave (1910-1912), Bourrat (1928-1930), de Bouville (1852), Chavin (1936), Cheminade (1832), Cuisinier (1870, nomination par Gambetta, autographe), Danican-Philidor (1884), Dautresme (1907-1910), Droz (1904-1905), Duclaud (1885), Dugied (1818), Dulac (1831), Dumolard (1815), Dunoyer (1851), Dupré (1906-1907), Duval (an XIII).
9 - Esmenard du Mazet (1870), Ferrand (1823), Fleury (1847), Fontanès (1914), Fuster (1924-1927), Gilliot (1886), Gimet (1859-1864), Girard de Rialle (1871), Hontebeyrie (1933), Jeanin (1849), Jourdan (1845-1847), Jouve (1930-1931), Lacombe (1913), Lameth (an X), Landrodie (1903-1904), Leblond (1894-1895), Offroy-Durieu (1895), Piquet-Damesme (1873), Poulin (1876-1877), Proteau (1932-1933), Rabiers-du-Villars (1851), Simoneau (1921-1924), Tardy (1888), Thiessé (1838), Touret (1849), Valette (1917), Vassal (1897, 1911), Verbigier-de-Saint-Paul (1858), Vidaillan (1841-1843), Ville-neuve-Bargemon (1818), Zevort (1918-1921).
- 2 M 10** Dossiers administratifs des chefs de cabinet des préfets de 1873 à 1940: André, Andreis, Auguste, Bonhoure, Boyer, Campion, Causeret, Clairac, Cousin, Cuttoli, Daty, Defert, Evrard, Grosjean, Hardy, Hollard, Houille, Hudelo, Hyvert, Jauffret, Juin, Julia, Martin, Martel, Philippe, Provost, Vachier, Valabrègue.
- 2 M 11** Dossiers administratifs des secrétaires généraux de l'an VIII à 1940: Barbier, Bernard, Bonnaud, Bousquet, Braconnier, Ceccaldi, Clément, Cler, Colleville, Darrouy, de Collongue, Daviel de la Nézière, Deveaud, Du Chaffaut, Dumas, Duval, Fasce, Feld, Fortoul, Franck, Gilles, Grillon, Hélitas, Labat, Laffont, Laplane, Linarès, Malpel, Massonneau, Matheron, Mathivet, Monnier, Mouillot, Mourroux, Olivieri, Perraud, Renard, Roustan, Tenot, Vacquier, Virenque.
- 2 M 12-15** Dossiers administratifs des sous-préfets de l'an VIII à 1940:
12 - Abeille, A. Ailhaud, Ailhaud, Alaux, Albert, d'Anglement, Aubert, Babillot, de Bailly, Baldit, Ballero, Bane, Baragnon, Bardy, Bargeaud, Barlet, Battel, Bauchart, Baudier, De Beaume, De Beaurie, Bechet, Berard, De Bernardi, Bertin, Bignon, Blachon, Blanchet, Blanquart de Bailleul, Bois, Boissier, Boissonnade, Bondil, Bonhoure,

Boulage, Bouquet, Bourdoncle, Brault, Briens, Bruant, Buart, Buchot.

13 - Cacault, Calloch, Calvet, Canale, Cartillier, Casabianca, Cassé-Barthe, Casta, de Castellane, du Caurroy, Cayol, Chandonné, Chantreau, Chanut, Chapron, Chaspal, Charbonnier, Chassaigne, Chaudruc, Chaumont (dossier intéressant les affaires politiques de l'arrondissement de Castellane et les élections de 1899 à 1901), Chauvac, Chenot, Christian, de Clerck, Coste, Cotte, Coupier, Courtet, Coyne, Dadin, Daligny, Dard, Daty, Dousse, Davesier, Desaix, Desplanques, Desseaux, Donnezan, Du Bois, Dubois, Dubost, Ducaud, Dupin, Duprat, Dupraz, Dupré, Dutrait, Dutreuil, Dutrou- Bornier.

14 - Escande, Esnard, Estornel, Exbrayat, Faguet, Faure, Feraud, Fieschi, Fillemin, X. Flach, H. Flach, François, Francoul, Frayssinaud, Gaidan, Gaublard, Galtier, Gasc, Gauville, Gauzy, Gay du Palland, Giacobbi, A. Giacobbi, Grand, Gravaux, Grosjean, Grimaldi, Grassin-Delyle, Guillement, Hardy, Hébert, Henry, Hersent, Houdetot, Hudelot, Huet, Jabouille, Jaubert, Jauffret, Julien, Julienne, Lacombe, Lambert, Lamy, Landel, La Peyre, La Souchère, Lasmastres, Latourette, Lavaud, de Lecuyer, Letainturier, Leygne, de Libran, Linder, de Loverdo, de Marbotin, Mariani, Marini, G. Martin, R. Martin, de Martignan, de Masin, Massoni, Maurin, des Mazis, de Mendonça, Mennequier, Merlin, H. Merlin, Montaubin, Montreuil, de la Morandière, Muller.

15 - Nicolas, Niord, Odent, d'Orcière, Ottaviani, Ourmet, Paillard, Passelac, Pautet du Rozier, Pellegrin, Pennes, Perrin, Picard, Rabiers du Villars, Rafelis de Broves, Renard, Reissier, Rey-Paillade, Rippert, Robion, Rochard, Romeuf, Roussel, Sauve, Saint Etienne, de Saint Phalle, de la Salle, Salze, Saulxure, Sauvaire, Savignac, Schneider, Second, Segaut, Senne Des Jardins, Servatins, Sestier, Signoret, Simoneau, Suleau, Tainturier, J. Tardif, R. Tardif, Thiebaud, Tourel, Trigant Geneste, d'Urre, Vacquier, des Varannes, Vassal, Vasserot, Villeneuve, Virlojeux.

2 M 16

Dossiers administratifs des chefs de division de la préfecture de 1880 à 1940 : Abos, Autard, Bonasse (écrivain « Jean

Gavot »), Esternach, Espitalier, Gain, Hermitte (accusé de propagande antimilitariste en 1913, à noter rapport de novembre 1910 sur l'organisation du socialisme dans les Basses-Alpes), Paret, Payan, Raymond.

2 M 17

Dossiers administratifs des conseillers de préfecture de l'an VIII à 1929 : Ailhaud, Allibert, Arnaud, Arthez, Aubin, Bane, Baciocchi, Bartoli, Bausset, Berger, Blanc, Blavoyer, Bonnaud, Barriglione, Boué, Bressy, Buet, Caille-teau, Capeau, Chauvet, Chauvin, Clement, Coutant, Curty, Daligny, Dame-ron, Damotte, Dangel, Darazzo, Dauphin, Delambre, Delavier, Derognat, Donne-
jan, Du Chaffaut, Dupont, Embry, Fabre, Fenet, Ferrys, Fortoul, Fragnaud, Francoul, Fraissinet, Fremontel, Gaf-farel, Guily, Goris, Grenet, Hachard, Hesmivy, Izarn, Imbert, Jacquemart, Gassaud, Jolivot, Josson, Lacombe, de Lacroix, Lalonde, Larreguy, Lenote, Levêque, Lévi, Luret, Mallet, Marcantonio, Martignac, Mauras, Mayet, Moisans, Molins, Montaubin, Morard, Morlas, Mouton, Poesschiers, Poulet, Pouvillon, Prat, Raynaud, Roman, Saint Albert, Saint Félix d'Amoreux, Sauvage, Sauveur La Chapelle, Sialelli, Thiebaud, Vidal.

2 M 18-23

Dossiers administratifs du personnel de la préfecture de 1880 à 1940 :

18 lettre A

19 lettres B à C

20 lettres D à J

21 lettres K à N

22 lettres P à R

23 lettres S à V

2 M 24

États, notes de service et correspondance concernant le personnel et l'organisation des bureaux de la préfecture de 1900 à 1929.

2 M 25

Idem, de 1930 à 1940.

2 M 26

Procès-verbaux de prestation de serment des fonctionnaires publics (an XII, 1814, 1816, 1853).

2 M 27-32*

Arrêtés préfectoraux de nomination et procès-verbaux d'installation des fonctionnaires du département de 1890 à 1937 (1)

27* de 1890 à 1903

(1) Pour la période antérieure voir la sous-série 3 K des arrêtés préfectoraux (notamment registres particuliers des arrêtés du cabinet de 1870 à 1890).

1. Div^{on}
Cureg. le 26. Gal
N.º 1752.

Liberté.



Egalité.

Alpes basses.

Ampliation.

Nomination du

Préfet.

Au nom du Peuple Français.

Du 23. Germinal l'an 10 de la
République une et indivisible.

Bonaparte, premier Consul de la
République, Arrête.

Le Citoyen Alexandre Lameth, est
nommé Préfet des Basses Alpes, en remplacement
du C.º Texier Olivier, nommé Préfet de la
Haute Vienne.

Le Ministre de l'Intérieur est chargé
de l'exécution du présent Arrêté qui
sera inséré au Bulletin des Lois.

Signé Bonaparte
par le Premier Consul.

Le Secrétaire d'Etat. Signé H. B. Maret

Pour Ampliation

Le Ministre de l'Intérieur

Le Secrétaire général

Caulomb



ALEX.^{DE} DE LAMETH,

Député des Bull.^{les} de Péronne, Reims et Montablier.

Portrait d'Alexandre de Lameth, député des baillages de Peyonnes, Roye et Montdidier, 2^{me} préfet des Basses-Alpes (23 germinal an X, 15 avril 1802) - 5 Fi 001.

- 28* de 1903 à 1918 (avec table alphabétique)
 28* de 1903 à 1918 (avec table alphabétique)
 29* de 1919 à mai 1923 (avec table alphabétique)
 30* de 1923 à décembre 1925 (avec table alphabétique)
 31* de 1926 à 1930 (avec table alphabétique)
 32* de 1931 à juillet 1937 (avec table alphabétique).
- 2 M 33*** Procès-verbaux d'installation des fonctionnaires de juillet 1937 à avril 1960.
- 2 M 34** Association amicale puis syndicat des employés de la préfecture des Basses-Alpes de 1909 à 1939.
- 2 M 35** Circulaires concernant les réformes administratives (décentralisation) 1852, 1861, 1897, 1920 à 1939.
- 2 M 36** Tribunaux. Organisation des tribunaux de Barcelonnette, Castellane, Forcalquier et Sisteron (1896-1931); affaire Bertrand, juge à Castellane (1896); personnel des tribunaux de Barcelonnette, Castellane et Digne (1888-1939).
1888-1939
- 2 M 37** Nominations et états des agents auxiliaires recrutés pendant la Première Guerre mondiale en remplacement des titulaires mobilisés (1915-1919).
- 2 M 38** Nominations dans les emplois réservés aux anciens militaires et aux mutilés de guerre (1905-1918, 1931-1932).
- 2 M 39** Commission de réforme des fonctionnaires: instructions et élections des membres (1924-1939).
- 2 M 40** Dossiers des fonctionnaires présentés à la commission de réforme de 1926 à 1939 (lettres A à Z).

MAIRES - CONSEILS MUNICIPAUX

- 2 M 41*** Arrêtés de nomination des maires, adjoints et conseillers municipaux en l'an VIII (avec table alphabétique des communes).
- 2 M 42*** Tableaux d'inscriptions par communes des membres des conseils municipaux de l'an XI à 1829.
- 2 M 43*** Tableau des maires et adjoints des communes et listes des membres des conseils d'arrondissement et du conseil général installés en 1816.
- 2 M 44-48** Tableaux d'inscriptions par communes des maires et adjoints de 1821 à 1865
 44* de 1821 à 1830
 45* de 1831 à 1834
 46* de 1834 à 1843
 47* de 1843 à 1851
 48* de 1851 à 1865.
- 2 M 49** Arrêtés de nomination des maires et adjoints de 1808 à 1878.
- 2 M 50-52** Fiches individuelles de renseignements sur les maires et adjoints de 1843 à 1881
 50* de 1843 à 1848
 51* de 1852 à 1863
 52* de 1864 à 1881.
- 2 M 53** États des propositions de nomination des maires et adjoints de 1840 à 1855.
- 2 M 54** *Idem*, de 1860 à 1877.
- 2 M 55** Prestations de serment des maires de 1800 à 1819 et 1853.
- 2 M 56** Procès-verbaux d'installation des maires et adjoints des arrondissements de Barcelonnette et Castellane de 1835 à 1880.
- 2 M 57** *Idem*, arrondissement de Digne de 1833 à 1880.
- 2 M 58** *Idem*, arrondissements de Forcalquier et Sisteron de 1800 à 1876.
- 2 M 59** Révocations et démissions de maires et adjoints de 1811 à 1877.
- 2 M 60** *Idem*, de 1878 à 1912.
- 2 M 61** *Idem*, de 1920 à 1939.
- 2 M 62** Dissolutions et démissions de conseillers municipaux de 1848 à 1939.
- 2 M 63** Procès-verbaux d'installation des conseils municipaux de 1843 à 1877.
- 2 M 64-66** Fiches récapitulatives de la composition des conseils municipaux comportant les

- mentions de tendance politique de 1881 à 1929
 64 de 1881 à 1892
 65 de 1893 à 1905
 66 de 1906 à 1929
- 2 M 67-68** Procès-verbaux d'installation des conseils municipaux et d'élection des maires et adjoints, arrondissement de Barcelonnette de 1876 à 1912
 67 de 1876 à 1899
 68 de 1900 à 1912
- 2 M 69-71** *Idem*, arrondissement de Castellane de 1876 à 1912
 69 de 1876 à 1895
 70 de 1896 à 1907
 71 de 1908 à 1912
- 2 M 72-77** *Idem*, arrondissement de Digne de 1876 à 1918
 72 de 1876 à 1887
 73 de 1888 à 1895
 74 de 1896 à 1903
- 75 de 1904 à 1907
 76 de 1908 à 1911
 77 de 1912 à 1918
- 2 M 78-84** *Idem*, arrondissements de Forcalquier et Sisteron de 1876 à 1918
 78 de 1876 à 1887
 79 de 1888 à 1895
 80 de 1896 à 1899
 81 de 1900 à 1903
 82 de 1904 à 1907
 83 de 1908 à 1911
 84 de 1912 à 1918
- 2 M 85** Tableaux des conseillers municipaux élus en 1919, 1925 et 1929 (avec tendance politique pour 1925 et 1929).
- 2 M 86** *Idem*, de 1929 à 1935.
- 2 M 87** *Idem*, de 1935 à 1938.
- 2 M 88** Situation des municipalités et remplacements des maires et adjoints mobilisables (1939-1940).

SOUS - SÉRIE 3 M

PLÉBISCITES, ÉLECTIONS

ÉLECTIONS PRÉSIDENTIELLES ET PLÉBISCITES

3 M 1	Élections présidentielles de 1848 et plébiscites de 1851, 1852 et 1870 (corres-		pondance et procès-verbaux).
-------	---	--	------------------------------

ÉLECTIONS DES DÉPUTÉS


3 M 2	Élections. Procès-verbaux des collèges électoraux d'arrondissement et du département (an XI-1807); instructions et procès-verbaux des élections des députés de 1815 à 1840. an XI-1840		1898, 1901 7 de 1902, 1903, 1906
3 M 3-7	Élections législatives de 1842 à 1906 3 de 1842, 1846, 1848 4 de 1849, 1852, 1853, 1857, 1863 5 de 1869, 1871, 1876, 1877, 1878, 1880, 1881, 1885 6 de 1889, 1893, 1894, 1895, 1896,		3 M 8 Élections législatives de 1910; étude du projet de réforme électorale (1912-1913). 1910-1913
			3 M 9-12 Élections législatives de 1914 à 1936 9 de 1914 à 1936 10 de 1924 11 de 1928 à 1932 12 de 1936

ÉLECTIONS SÉNATORIALES

3 M 13-16	Procès-verbaux d'élection des délégués pour les élections sénatoriales de 1876 à 1897 13 1876 14 1884 15 1893 et 1895		16 1897
			3 M 17 Élections sénatoriales de 1876, 1885, 1894, 1895, 1897, 1903, 1907, 1910.
			3 M 18 <i>Idem</i> , de 1912, 1921, 1929, 1938.

ÉLECTIONS CANTONALES

3 M 19	Circulaires et instructions relatives à l'organisation des conseils généraux et à la tenue des élections de 1832 à 1845, 1852 à 1871.		3 M 21 Listes d'inscription des votants des assemblées électorales des cantons de 1833 à 1840.
3 M 20	Arrêtés de nomination puis listes des conseillers généraux et d'arrondissement de l'an VIII à 1841 et 1864 à 1938.		3 M 22-48 Procès-verbaux des élections au conseil général et aux conseils d'arrondissement de 1833 à 1938 22 de 1833 à 1845



RÉPUBLIQUE FRANÇAISE.

Liberté, Égalité, Fraternité.

Comité Démocratique de Forcalquier.

CITOYENS,

Le sort de la République va être remis en question ; le vote du 13 mai décidera de son triomphe ou de sa ruine.

La ruine de la République, c'est le retour à une monarchie, fille bâtarde de toutes celles qui, depuis tant d'années, n'ont amoncelé que des hontes.

Son triomphe, au contraire, c'est le développement progressif d'institutions démocratiques, seules capables de faire le bonheur de notre Patrie, en éloignant d'elle à tout jamais l'ère des révolutions.

Vous tous, qui avez hâte de balayer du sol Français les restes vermoullus du passé ; qui rougissez au seul nom de privilèges attachés à une caste quelconque, toujours ennemie du progrès ; qui voulez sincèrement l'amélioration du sort des classes laborieuses ; vous tous enfin, qui voulez faire triompher dans le monde ces trois mots évangéliques : LIBERTÉ, ÉGALITÉ, FRATERNITÉ, malgré la volonté contraire des pharisiens de l'époque, et briser les coalitions des rois contre les peuples, sachez vous servir de l'arme puissante que la révolution de février a placée dans vos mains.

Le suffrage universel est un premier pas vers l'égalité, qu'il soit entre vos mains l'instrument d'une régénération sociale ?

De l'usage que vous allez en faire dépend votre destinée. Ouvriers des Villes et des Campagnes, et vous aussi qui, dans des positions plus élevées, avez encore des idées saines sur l'état de la Société et qui, mieux que d'autres, pouvez d'un regard embrasser l'avenir, voudrez-vous effacer de l'histoire de votre pays les révolutions qui l'ont ébranlé et par là en amener de nouvelles, ou bien, donnant l'essor à l'esprit démocratique qui entraîne toutes les classes, êtes-vous prêts à poser la limite du passé et vous élancer vers l'avenir ?

Deux drapeaux sont en présence ; les principes de l'un sont : tyrannie au dedans, lâcheté au dehors, maintien de tous les abus, extinction de toute lumière, oppression de la pensée par le cautionnement, entraves incessantes au droit de réunion ; c'est celui de la réaction. — Les principes de l'autre :

LIBERTÉ AU DEDANS, DIGNITÉ ET GRANDEUR AU DEHORS ;
APPEL ET ENCOURAGEMENT A TOUTES LES RÉFORMES UTILES ;
ENSEIGNEMENT GRATUIT A TOUS LES DEGRÉS ;
LIBERTÉ DE LA PRESSE ;
DROIT DE RÉUNION ET D'ASSOCIATION ;
DIMINUTION DES IMPÔTS ;
ENCOURAGEMENT A L'AGRICULTURE ;
INDÉPENDANCE DE TOUTES LES NATIONALITÉS ;
AMNISTIE GÉNÉRALE, OUBLI DU PASSÉ.

Trois hommes ont solennellement promis de se dévouer entièrement à ces derniers principes, votre choix dès lors ne saurait être douteux.

Pour vous prémunir contre les intrigants de la réaction, les sentinelles avancées de la Démocratie réunies en congrès général à Digne, ont désigné comme Candidats à l'Assemblée Législative les Citoyens :

LAIDET, Général ;

YVAN, docteur médecin ;

CHATEAUNEUF, ex-commissaire des Basses-Alpes.

Groupons-nous autour de ces trois noms, et marchons en phalange serrée à l'électorale.

Les Membres du Comité,

SIBON, orfèvre, vice-Président ; BOUFFIER, épicier, Secrétaire.

GONDRAN, Denis, cultivateur ; SICARD, Ferdinand, tourneur ; GAUBERT, Elzéard, cultivateur ; AUBERT, Marius, cafetier ; JULLIEN, André, cultivateur ; HENRY, Joseph, maréchal ; ATHENOUX, Pierre, jardinier ; AILLAUD, aubergiste ; CHABUS, Jean, cultivateur ; LARDEYRET, Ferréol, cordier ; CRIQUET, Lazave, voiturier ; AILLAUD, François, fermier de l'octroi ; POURCIN François, voiturier ; GOUVAN, Melchior, propriétaire ; BRUN Jean, propriétaire.

23 de 1846 à 1850
 24 de 1852 à 1856
 25 de 1857 à 1860
 26 de 1861 à 1863
 27 de 1864 à 1866
 28 année 1867
 29 de 1868 à 1870
 30 de 1871 à 1872
 31 de 1874 à 1876
 32 année 1877
 33 de 1880 à 1881
 34 de 1882 à 1885
 35 de 1886 à 1888

36 de 1889 à 1891
 37 de 1892 à 1893
 38 de 1895 à 1896
 39 de 1897 à 1900
 40 de 1901 à 1904
 41 de 1905 à 1910
 42 de 1911 à 1914
 43 de 1919 à 1921
 44 de 1922 à 1923
 45 de 1924 à 1926
 46 de 1928 à 1933
 47 de 1934 à 1936
 48 de 1937 à 1938

ÉLECTIONS MUNICIPALES

- | | | | |
|--------|---|--------|--|
| 3 M 49 | Instructions relatives aux élections municipales de 1834 à 1936. | 3 M 61 | <i>Idem</i> , arrondissements de Forcalquier et Sisteron, de 1884 à 1887. |
| 3 M 50 | Élections municipales : procès-verbaux de recensement des votes, arrondissements de Barcelonnette et Castellane (année 1870). | 3 M 62 | <i>Idem</i> , arrondissements de Barcelonnette, Castellane et Digne, de 1888 à 1891. |
| 3 M 51 | <i>Idem</i> , arrondissements de Digne, Forcalquier et Sisteron (année 1870). | 3 M 63 | <i>Idem</i> , arrondissements de Forcalquier et Sisteron, de 1888 à 1891. |
| 3 M 52 | <i>Idem</i> , arrondissements de Barcelonnette, Castellane et Sisteron (année 1871). | 3 M 64 | Procès-verbaux des élections municipales de 1892. |
| 3 M 53 | <i>Idem</i> , arrondissements de Digne et Forcalquier (année 1871). | 3 M 65 | <i>Idem</i> , de 1893 à 1895. |
| 3 M 54 | <i>Idem</i> , arrondissements de Barcelonnette, Castellane et Sisteron (année 1874). | 3 M 66 | Élections municipales : procès-verbaux de recensement des votes, arrondissements de Barcelonnette et Castellane, de 1896 à 1899. |
| 3 M 55 | <i>Idem</i> , arrondissements de Digne et Forcalquier (année 1874) et élections partielles de 1876 sur l'ensemble du département. | 3 M 67 | <i>Idem</i> , arrondissement de Digne, de 1896 à 1899. |
| 3 M 56 | Élections municipales : procès-verbaux de recensement des votes, arrondissements de Barcelonnette et Castellane, de 1880 à 1882. | 3 M 68 | <i>Idem</i> , arrondissements de Forcalquier et Sisteron, de 1896 à 1899. |
| 3 M 57 | <i>Idem</i> , arrondissement de Digne, de 1880 à 1882. | 3 M 69 | <i>Idem</i> , arrondissements de Digne, Sisteron et Forcalquier, de 1900 à 1903. |
| 3 M 58 | <i>Idem</i> , arrondissements de Forcalquier et Sisteron, de 1880 à 1882. | 3 M 70 | <i>Idem</i> , arrondissements de Barcelonnette et Castellane, de 1900 à 1907. |
| 3 M 59 | <i>Idem</i> , arrondissements de Barcelonnette, et Castellane, de 1884 à 1887. | 3 M 71 | <i>Idem</i> , arrondissements de Digne, Forcalquier et Sisteron, de 1904 à 1907. |
| 3 M 60 | <i>Idem</i> , arrondissement de Digne, de 1884 à 1887. | 3 M 72 | <i>Idem</i> , arrondissements de Barcelonnette, Castellane et Digne, de 1908 à 1911. |
| | | 3 M 73 | <i>Idem</i> , arrondissements de Forcalquier et Sisteron, de 1908 à 1918. |
| | | 3 M 74 | <i>Idem</i> , arrondissements de Barcelonnette, |

- | | | | |
|---------------|--|------------------|---|
| | Castellane et Digne, de 1912 à 1918. | 3 M 86 | <i>Idem</i> , arrondissements de Barcelonnette et Castellane, année 1935. |
| 3 M 75 | <i>Idem</i> , arrondissements de Sisteron et Forcalquier, de 1919 à 1924. | 3 M 87 | <i>Idem</i> , arrondissement de Digne, année 1935. |
| 3 M 76 | <i>Idem</i> , arrondissements de Barcelonnette et Castellane de 1919 à 1924. | 3 M 88 | <i>Idem</i> , arrondissements de Forcalquier et Sisteron, année 1935. |
| 3 M 77 | <i>Idem</i> , arrondissement de Digne, de 1912 à 1924. | 3 M 89 | Contentieux concernant les élections municipales de 1860 à 1908, 1920. |
| 3 M 78 | <i>Idem</i> , arrondissement de Forcalquier, de 1925 à 1928. | 3 M 90-92 | Correspondance relative aux élections municipales et analyses des résultats de 1904 à 1938
90 de 1904, 1908 et 1912
91 de 1919, 1925 et 1929
92 de 1930 à 1938 |
| 3 M 79 | <i>Idem</i> , arrondissement de Digne, de 1925 à 1928. | 3 M 93-96 | Listes électorales et du jury de 1827 à 1848
93 de 1827 à 1833
94 de 1834 à 1839
95 de 1840 à 1844
96 de 1845 à 1848 |
| 3 M 80 | <i>Idem</i> , arrondissements de Barcelonnette et Sisteron, de 1925 à 1928. | 3 M 97 | Modifications des sections électorales : dossiers des communes concernées comprenant liste électorale et plan (1885). |
| 3 M 81 | <i>Idem</i> , arrondissement de Castellane, de 1925 à 1928. | 3 M 98 | Modifications des sections électorales : dossiers d'enquêtes de 1895 à 1935. |
| 3 M 82 | <i>Idem</i> , arrondissement de Sisteron, de 1929 à 1934. | | |
| 3 M 83 | <i>Idem</i> , arrondissement de Digne, de 1929 à 1934. | | |
| 3 M 84 | <i>Idem</i> , arrondissement de Castellane, de 1929 à 1934. | | |
| 3 M 85 | <i>Idem</i> , arrondissements de Forcalquier, de 1929 à 1934. | | |

LISTES ÉLECTORALES

- | | | | |
|----------------|---|----------------|---|
| 3 M 99 | Relevés numériques des électeurs de 1900 à 1932 et en 1938. | 3 M 107 | <i>Idem</i> , arrondissements de Castellane, Forcalquier et Sisteron. |
| 3 M 100 | Listes électorales et tableaux rectificatifs (année 1901). | 3 M 108 | Listes électorales de 1910 et tableaux rectificatifs de 1911 (arrondissements de Barcelonnette et Digne). |
| 3 M 101 | Listes électorales (année 1902). | 3 M 109 | <i>Idem</i> , arrondissements de Castellane, Forcalquier et Sisteron. |
| 3 M 102 | Tableaux rectificatifs (année 1903). | 3 M 110 | Listes électorales de 1912 et tableaux rectificatifs de 1913 (arrondissements de Barcelonnette et Digne). |
| 3 M 103 | Listes électorales de 1904 et tableaux rectificatifs de 1905. | 3 M 111 | <i>Idem</i> , arrondissements de Castellane, Forcalquier et Sisteron. |
| 3 M 104 | Listes électorales de 1906. | 3 M 112 | Listes électorales (année 1913). |
| 3 M 105 | Listes et tableaux rectificatifs (année 1907). | 3 M 113 | Listes électorales et tableaux rectificatifs (année 1914). |
| 3 M 106 | Listes électorales de 1908 et tableaux rectificatifs de 1909 et 1910 (arrondissements de Barcelonnette et Digne). | | |

3 M 114-123 Listes électorales de 1927 à 1939

114 1927 et 1928

115 année 1929

116 année 1931

117 année 1932

118 année 1934


119 année 1935

120 année 1936

121 année 1937

122 année 1938

123 année 1939



SOUS - SÉRIE 4 M POLICE

CORRESPONDANCE ET CIRCULAIRES MINISTÉRIELLES

4 M 1-3	Correspondance reçue du ministre de la Police générale par le préfet de l'an IX à 1819 (1). 1 de l'an IX à 1807 2 de 1808 à 1814 3 de 1815 à 1819	4 M 7	Circulaires du ministère de l'Intérieur, direction de la sûreté générale de 1871 à 1940.
4 M 4-6	Lettres et circulaires du ministère de l'Intérieur de 1820 à 1870 4 de 1820 à 1825 5 de 1826 à 1840 6 de 1841 à 1870	4 M 8	Commissariat de police: création et organisation (1831-1939).
		4 M 9	Personnel de la police: circulaires et correspondance (1841-1869, 1900-1940); états de traitements (1919-1940) 1841-1940

PERSONNEL

4 M 10	Personnel de la police: notices individuelles de 1825 à 1868.	11 lettres A à C 12 lettres D à I 13 lettres J à P 14 lettres R à V
4 M 11-14	Personnel de la police: dossiers administratifs de 1832 à 1939	

RAPPORTS DE POLICE

4 M 15	Bulletins de la police générale mentionnant les événements, délits et poursuites dans les arrondissement de Digne, Castellane, Forcalquier et Sisteron de 1807 à 1811.	18 de 1870 à 1874 (3), 1879 à 1880, 1894 à 1896, 1902, 1903, 1906 à 1911.
4 M 16-18	Rapports mensuels et trimestriels des commissaires de police au préfet (2) comportant des renseignements d'ordre politique, économique et social de 1853 à 1911. 16 de 1853 à 1862 17 de 1863 à 1869	4 M 19-20 Rapports mensuels du préfet au ministre de l'Intérieur sur l'état d'esprit de la population et la situation du département de 1917 à 1937. 19 d'août 1917 à août 1919 et d'avril 1923 à mars 1924 20 de mars 1934 à novembre 1937.
		4 M 21 Rapports du commissariat spécial de la Condamine relatifs à la surveillance de

(1) Voir également 1 M 10 à 20 correspondance au départ du bureau de police de l'an VIII à 1872.

(2) Suivant instructions de 1852.

(3) Très lacunaire.

- | | | | | |
|--------|---|--------|---|-----------|
| | la frontière et des étrangers de 1894 à 1896 et de juillet à septembre 1904. | | triels de 1925 à 1932 | |
| | | | | 1900-1932 |
| 4 M 22 | Commissariats. Commissariat spécial de Barcelonnette : rapports de 1900 à 1914 ; commissariat de Digne : rapports relatifs aux mines et établissements indus- | 4 M 23 | Commissariat spécial de Digne : rapports relatifs aux mines et établissements industriels de 1925 à 1932. | |

AFFAIRES ET PARTIS POLITIQUES

- | | | | | |
|--------|--|--------|--|-----------|
| 4 M 24 | Correspondance et enquêtes relatives à des questions politiques et religieuses de 1845 à 1849, 1853, 1872 à 1873, 1879 à 1899. | 4 M 30 | Partis politiques. État des personnalités politiques du département en 1913 ; Fédération radicale et radicale socialiste (1906, 1934-1935), Action française (1926-1936), Parti agraire et paysan (1933-1937), Parti socialiste SFIO (1925-1936), Parti populaire français (1936-1937), Parti social français (1936-1938), Croix de feu (1935-1936), Ligue des droits de l'homme (1903-1939), sociétés locales de libre pensée (1873-1914), dissolution des ligues (juin 1936) | |
| 4 M 25 | <i>Idem</i> , de 1900 à 1939. | | | 1873-1939 |
| 4 M 26 | Instructions et correspondance relatives à la surveillance des milieux anarchistes de 1892 à 1897, à noter : rapport sur une réunion socialiste à Manosque en 1892 et dossiers d'anarchistes du département. | 4 M 31 | Sûreté (an VIII-1823) :
- Registre de transcription des arrêtés d'amnistie des délits de fructidor an VIII à nivose an IX dans le département des Basses-Alpes.
- Extraits des jugements rendus par la commission militaire extraordinaire siégeant à Digne (an IX).
Correspondance relative au brigandage dans les Basses-Alpes de l'an VIII à 1821.
- Correspondance relative à l'amnistie des émigrés (an VIII-1810). | |
| 4 M 27 | Anarchisme et antimilitarisme. Avis de recherche et signalement de militants anarchistes (1900-1909, 1936-1937) ; surveillance de la propagande antimilitariste et révolutionnaire (1905-1913, 1928-1939) | | | 1900-1939 |
| 4 M 28 | Rapports de police sur les événements politiques survenus entre 1931 et 1939. | | | |
| 4 M 29 | Rapports relatifs au parti communiste de 1921 à 1940. | | | |


INSURRECTION DE 1851 ET SURVEILLANCE GÉNÉRALE

- | | | | | |
|-----------|--|--------|---|--|
| 4 M 32 | Insurrection de décembre 1851 : état des dépenses occasionnées par le séjour des troupes dans les communes du département. | | surveillance préfectorale (1852-1857)
34 de 1852 à 1853
35 année 1854
36 année 1855
37 année 1856
38 année 1857. | |
| 4 M 33 | Insurrection de décembre 1851. Correspondance relative au mouvement insurrectionnel et aux personnes condamnées et graciées (1851-1857) ; enquête sur les détournements de fonds des caisses publiques lors de l'insurrection (1851-1853). | 4 M 39 | État des personnes graciées (1852-1859). | |
| | 1851-1857 | 4 M 40 | Dossier d'indemnisation des victimes du coup d'État (1883-1900). | |
| 4 M 34-38 | États mensuels des personnes impliquées dans l'insurrection de 1851 soumises à | 4 M 41 | Condamnés politiques de 1851 : pensions allouées de 1901 à 1932 (avec répertoire alphabétique). | |

- | | |
|--|--|
| <p>4 M 42-46 États trimestriels des condamnés libérés soumis à surveillance de 1848 à 1864
 42 de 1848 à 1852
 43 de 1853 à 1855
 44 de 1856 à 1857
 45 de 1858 à 1860
 46 de 1861 à 1864</p> <p>4 M 47 Correspondance relative aux condamnés soumis à surveillance légale de 1865</p> | <p>à 1875.</p> <p>4 M 48 Surveillance légale et libérations conditionnelles de 1876 à 1904.</p> <p>4 M49 Affaires criminelles de 1918 à 1938
 A noter : affaire Giraud (Thoard), Menc (Pierrevert), Ughetto (Valensole), Carpignano (Blieux), Iori dit Ughetto (Lardiers), Amouroux (Valensole).</p> |
|--|--|

CONTROLE DES FRONTIÈRES

- | | |
|--|---|
| <p>4 M 50 Instructions et correspondance concernant la surveillance des frontières et la circulation des frontaliers en Ubaye (1887-1940).</p> <p>4 M 51 Frontières et fortifications. Rapports mensuels des commissariats spéciaux de Digne et la Condamine sur la surveillance des travaux des fortifications.
 1929-1939</p> <p>4 M 52 Rapports sur les personnes suspectées d'espionnages (1890-1933, 1937).</p> <p>4 M 53 Guerre d'Espagne. Aide aux rapatriés français d'Espagne (1936-1940); accueil et surveillance des réfugiés espagnols (1937-1940).
 1936-1940</p> <p>4 M 54 Étrangers. Instructions et correspondance concernant les étrangers (1850-1940); correspondance relative à l'agence consulaire d'Italie à Digne (1927-1939) et projet d'agence à Barcelonnette (1919).
 1850-1940</p> <p>4 M 55 États nominatifs établis en 1889-1890 par communes des étrangers en résidence. A noter : état numérique des étrangers dans le département de 1837 à 1839 et mouvement des étrangers à Manosque, Forcalquier et Sisteron de 1848 à 1849.</p> <p>4 M 56 États nominatifs, mises à jour de 1891 à 1899.</p> <p>4 M 57 Étrangers. États nominatifs des mutations survenues parmi les étrangers dans l'arrondissement de Barcelonnette de 1898 à 1909; états nominatifs des étrangers établis en 1914.
 1898-1914</p> | <p>4 M 58 États numériques par nationalités des étrangers en résidence dans le département (1892-1939).</p> <p>4 M 59-62 États nominatifs par commune des étrangers en résidence (1926-1937).
 59 1926, 1929-1930
 60 1932-1933
 61 1934-1935
 62 1936-1937</p> <p>4 M 63 Bordereaux des actes d'état civil établis pour des étrangers résidant dans le département (1900-1932).</p> <p>4 M 64 Instructions et correspondance relatives aux réfugiés de 1838 à 1859 (notamment réfugiés espagnols carlistes).</p> <p>4 M 65 Étrangers. Correspondance et rapports relatifs aux étrangers travaillant dans le département (1881-1939); réfugiés sarrois (1935-1936); surveillance de l'immigration agricole (1922-1931); assistance aux étrangers hospitalisés (1932-1936).
 1881-1939</p> <p>4 M 66-67 Correspondance, rapports et arrêtés relatifs à l'expulsion d'étrangers de 1851 à 1940.
 66 de 1851 à 1899
 67 de 1900 à 1940</p> <p>4 M 68-71 Dossiers des étrangers détenus passibles d'expulsion de 1919 à 1936.
 68 de 1919 à 1923
 69 de 1924 à 1929
 70 de 1930 à 1931
 71 de 1932 à 1936.</p> <p>4 M 72 Arrêtés d'expulsion rapportés (1926-1930).</p> <p>4 M 73 Dossiers des personnes considérées comme suspectes du point de vue de la</p> |
|--|---|





sécurité de l'État (antimilitarisme, espionnage...), figurant au carnet B (1901-1931).

4 M 74 Étrangers déserteurs (1849, 1890-1900, 1929-1935).

PASSEPORTS

4 M 75-76 Circulaires et instructions ministérielles concernant les passeports de 1914 à 1940
75 de 1914 à 1923
76 de 1924 à 1940.

4 M 77-78 Enregistrement des passeports pour

l'étranger (1806-1940)
77 de 1806 à 1807, 1817 à 1819, 1832 à 1870
78 de 1871 à 1940

A noter : demandes de passeports avec photographies de Mgr Martel (1922) et de Mgr Jorcin (1929).

CERCLES ET ASSOCIATIONS

4 M 79 Cercles et chambrées : correspondance et états (1849-1929).

4 M 80-86 Cercles et chambrées : demandes d'autorisation et renseignements par commune, de 1849 à 1920
80 lettres A à B
81 lettre C
82 lettres D à L
83 lettre M
84 lettres N à Q
85 de R à Saint-Michel
86 de Sainte-Tulle à V.

4 M 87 Dossiers d'associations départementales (1872-1940) ; récépissés de déclara-

tions d'associations de 1913 à 1942 (5 cahiers)

1872-1942

4 M 88 Associations sportives : Allos (1930), Annot (1934-1935), Banon (1936), Barcelonnette (1928-1931), Château-Arnoux (1936-1938), La Condamine (1939), Digne (1894-1939), Entrevaux (1936-1937), Malijai (1920, 1937), Les Mées (1935-1937), Manosque (1898-1938), Oraison (1931-1940), Saint-Paul (1932-1935), Sainte-Tulle (1921-1940), Sisteron (1924-1939), Valensole (1930), Volx (1929-1936).

1894-1940

COMMUNICATIONS

4 M 89 Instructions ministérielles sur les mesures à prendre en cas de grève

touchant les communications (1909-1920).

CHASSE ET ARMES

4 M 90 Chasse : instructions et correspondance (1851-1940), statistique des permis de chasse (1935-1940).
1851-1940

4 M 91 Chasse. États des condamnations pour délits de chasse (1844-1880, 1903-1938);

police de la chasse et destruction des animaux nuisibles à l'agriculture (1874-1940); commissions de lieutenant de louveterie et états des animaux nuisibles détruits (1928-1939).

1844-1939

- | | |
|--|---|
| <p>4 M 92 Chasse. Protection des animaux utiles à l'agriculture (1856-1859, 1874-1923); chasse à la grive (1889-1935); chasse au chamois (1909-1936); chasse au gibier à plume et au faisan (1914-1939).
1856-1939</p> <p>4 M 93 Cahiers d'enregistrement des permis de port d'armes de 1805, 1824 à 1844 et des</p> | <p>4 M 94 Armes. Instructions et circulaires sur le régime des armes et munitions et surveillance des dépôts et de la vente d'armes (1903-1940); déclarations de détention d'armes à feu, classées par ordre alphabétique (1937-1940).
1903-1940</p> |
|--|---|

FÊTES ET MANIFESTATIONS PUBLIQUES

- | | |
|---|---|
| <p>4 M 95 Réunions publiques : déclarations, correspondance et rapports de 1881 à 1930.</p> <p>4 M 96 Fêtes locales : dossier documentaire par ordre alphabétique des communes constitué entre 1930 et 1940,; questionnaire sur les fêtes, foires et marchés de l'arrondissement de Digne en 1937.
1930-1940</p> <p>4 M 97 Épreuves sportives : passage du tour de</p> | <p>France cycliste (1931-1939).</p> <p>4 M 98 Police de l'air : manifestations aéronautiques (1912-1935).</p> <p>4 M 99 Manifestations du 1^{er} mai (1893-1896, 1905-1939).</p> <p>4 M 100 Quêtes sur la voie publique (1928-1939), à noter : campagne du timbre antituberculeux.</p> |
|---|---|

FORAINS

- | | |
|--|--|
| <p>4 M 101 Marchands ambulants, forains, nomades : correspondance et dossiers individuels (1914-1940).</p> <p>4 M 102 Autorisations accordées aux saltimbanques et musiciens pour se produire dans</p> | <p>le département de 1887 à 1907 ; récépissés de déclaration de marchands ambulants (1913-1926).
1887-1926</p> <p>4 M 103 Récépissés de déclarations de marchands ambulants de 1926 à 1943.</p> |
|--|--|

DÉBITS DE BOISSONS

- | | |
|--|--|
| <p>4 M 104 Débits de boisson. Réglementation et correspondance (1872-1939); registre d'inscription des demandes d'ouverture</p> | <p>de débits de boisson de 1877 à 1880; fixation des périmètres d'interdiction pour les débits de boisson (1911-1934).
1872-1939</p> |
|--|--|

JEUX

- | | |
|--|---|
| <p>4 M 105 Police des jeux et loteries. Réglementation et correspondance (1857-1940); registre des autorisations de jeux de hasard (1875-1882); organisation de loteries (1901-1938).
1857-1940</p> | <p>4 M 106 Création d'un casino à Digne : correspondance et rapports (1935-1939).</p> <p>4 M 107 Casino de Gréoux-les-Bains : correspondance et rapports de 1908 à 1939.</p> <p>4 M 108 Correspondance et instructions relatives aux opérations bancaires (1926-1940).</p> |
|--|---|

ARRÊTÉ

INTERDISANT LA VENTE DE L'ABSINTHE

Le Préfet du département des Basses-Alpes,

Vu la loi du 9 août 1849 (article 7), sur l'état de siège ;

Vu la proclamation de l'état de siège ;

Vu l'instruction d'octobre 1913, réglant les pouvoirs de police de l'autorité militaire sur le territoire national en état de siège et notamment l'article 23 ;

Vu les instructions de M. le ministre de l'intérieur, en date du 16 août 1914 ;

Vu les délégations de leurs pouvoirs de police données par MM. les généraux commandant les 14^e et 15^e Régions,

ARRÊTE :

Art. 1^{er}. — La vente de l'absinthe est interdite dans les débits de boissons, cafés, cabarets, restaurants, auberges, hôtels et, en général, tous lieux publics.

Art. 2. — En cas d'infraction, l'établissement où elle aura été commise sera immédiatement fermé.

Art. 3. — Tout procès-verbal constatant une contravention au présent arrêté devra être transmis sur-le-champ à la préfecture des Basses-Alpes.

Art. 4. — Les représentants et agents de tous grades des autorités militaires et civiles sont chargés de l'exécution du présent arrêté.

Fait à Digne, le 17 août 1914.

Le Préfet des Basses-Alpes,
F. FONTANÈS.

Vu et approuvé :

Le Général Commandant la 15^e Région,

BAUDENOM DE LAMAZE.

Le Général Commandant la 14^e Région,

MEUNIER.

PROSTITUTION

- 4 M 109** Prostitution : correspondance et instructions (1891-1940); cahier d'enregistrement des prostituées de Digne de 1875 à 1890.

1875-1940

HABITAT-PROPRIÉTÉ

- 4 M 110** Habitat et propriété (1835-1940):
 - Assainissement des logements insalubres (1835, 1859).
 - Immeubles menaçant ruine: arrêtés de démolition (1913-1940).
 - Correspondance relative à un projet de loi sur les loyers (1917).

- Enquête sur les maisons couvertes en chaume ou en bois (1922).
 - Crise du logement: enquête (1925-1927).
 - Usages locaux reconnus en vigueur dans le canton de Digne (1855).

SINISTRES

- 4 M 111** Sinistres extérieurs au département (secours). Catastrophe de Martinique (1902); accident d'avion ayant occasionné la mort de Berteaux, ministre de la Guerre (1911); cyclone au Japon (1923); inondations au Sud-Ouest (1930); marins-pêcheurs victimes de la tempête (1930); cyclone en Tunisie (1931).
1902-1931
- 4 M 112** Sinistres dans le département. Inondations de Barcelonnette (1840) et Manosque (1844); incendies de Noyers (1872),
- 4 M 113** Sinistres dans le département. Orages, inondations, glissements de terrain (1922-1939); incendies (1931-1938) catastrophe minière du Bois-d'Asson (1930); tremblements de terre (1866, 1884, 1887, 1913, 1935, 1937-1939).
1840-1919
1866-1939

SÉPULTURES

- 4 M 114** Sépultures privées: demandes d'autorisation (Archail, Chaudon, l'Escale, Digne, Espinouse, Manosque, Moustiers, Pierrevert, Revest-du-Bion, Saint-Benoît,
- Sainte-Croix-à-Lauze, Saint-Vincent-sur-Jabron, Thoard, Villars-Colmars, Châteauneuf-Miravail (1849-1939).



SOUS - SÉRIE 5 M

SANTÉ PUBLIQUE ET HYGIÈNE (1)

RAPPORTS ET DÉLIBÉRATIONS

- | | |
|--|--|
| <p>5 M 1 Santé. Instructions et correspondance relatives à la police sanitaire (an IX, 1829-1907, 1924-1940); enquête statistique du docteur Piétri sur la situation sanitaire du département mise à jour en 1938, 130 p. dact.</p> <p style="text-align: right;">1829-1940</p> | <p>Alpes depuis 1861 avec graphiques.
1831-1902</p> |
| <p>5 M 2 Administration sanitaire. Cahier d'enregistrement des délibérations de l'intendance sanitaire des Basses-Alpes de 1831 à 1832 (2); organisation, correspondance et extraits de délibérations des conseils d'hygiène et de salubrité des arrondissements de 1849 à 1902 (3) à noter: un rapport de 1897 sur la consommation d'alcool dans les Basses-</p> | <p>5 M 3 Délibérations du conseil départemental d'hygiène de 1902 à 1938 (1 registre et extraits)
à noter: rapport du docteur Lacombe sur la mortalité du département de 1909 à 1911, 29 p. imp., 1913.</p> <p>5 M 4 Extraits des délibérations des commissions sanitaires des arrondissements de Digne (1903-1938), Castellane (1904-1927), Barcelonnette (1904-1936), Forcalquier (1904-1935) et Sisteron (1903-1939).
1903-1939</p> |

PERSONNEL MÉDICAL

- | | |
|---|---|
| <p>5 M 5 Personnel médical. Jury médical: organisation, inscriptions pour l'examen et procès-verbaux des séances (an XII-1854); listes des médecins, chirurgiens, officiers de santé et autres professions médicales (1806-1914); copies des titres médicaux déposés à la préfecture (an X-1809, 1838-1841).
an X-1914</p> | <p>mes (1832-1906), dentistes (1895-1922) et médecins étrangers (1846-1891); cours d'accouchement (an X-1906).
an X-1938</p> |
| <p>5 M 6 Personnel médical. Correspondance et arrêtés d'autorisation d'exercer aux médecins et officiers de santé (an XIII-1938), pharmaciens (an XIII-1909), sages-fem-</p> | <p>5 M 7 Pharmacie. Inspection des pharmacies, drogueries et dépôts d'eaux minérales: correspondance et instructions (1829-1914), rapports (1850-1857, 1902-1905); demande d'agrément de la pharmacie Comte à Digne pour l'analyse des eaux (1937); vente de substances vénéneuses et remèdes secrets (1810-1900).</p> |

(1) Pour l'action sanitaire et sociale voir également la série X. Pour la santé, on peut aussi consulter le fonds du docteur Martin Charpenel (sous-série 8 J).

(2) Mise en place le 8 septembre 1831, remplacée en 1832 par une commission de salubrité dont figure un seul procès-verbal de séance du 22 juillet 1835.

(3) Institués en 1848.

RÉPRESSION DES FRAUDES ALIMENTAIRES

- | | | | |
|-------|---|-----------|---------------------------------|
| 5 M 8 | Service de la répression des fraudes alimentaires. Correspondance et instructions (1905-1940); dossiers du personnel (1907-1928). | 1905-1940 | sion des fraudes de 1910 à 1940 |
| | | | 9 de 1910 à 1912 |
| | | | 10 de 1913 à 1915 |
| | | | 11 de 1916 à 1923 |
| | | | 12 de 1924 à 1931 |
| | | | 13 de 1932 à 1936 |
| | | | 14 de 1937 à 1940. |

- 5 M 9-14 Enregistrement des analyses des échantillons prélevés par le service de la répres-

ÉTABLISSEMENTS DANGEREUX ET INSALUBRES

- | | | | |
|--------|---|-----------|---|
| 5 M 15 | Établissements dangereux et insalubres. Instructions et correspondance (1811-1939); états par communes des établissements classés (1938). | 1811-1939 | 1940 (1). Dossiers d'enquête avec plan d'ensemble et de détail classés par ordre alphabétique des communes. |
| | | | 24 Allemagne, Allos, Annot, Banon, Barrême (à noter distillerie Selin), Beauvezer, Bras-d'Asse, La Brillanne, Le Brusquet (à noter : éclairage à acétylène), Castellane, Castellet-les-Sausses, Céreste, Château-Arnoux, Colmars, La Condamine, Corbières, Cruis. |
| | | | 25 Dauphin, Digne (à noter : installations d'appareils à acétylène pour l'éclairage, une photographie de 1897; tanneries, chaudronnerie), Entrevaux, l'Escale, Estoublon, Forcalquier, Le Fugeret, Gréoux, Jausiers, La Javie, Larche, Le Lauzet. |
| | | | 26 Mallemoisson, Malijai, Manosque (à noter : éclairage à acétylène), Mane, Méailles, Les Mées, Méolans, Mézel, Mison, Montagnac, Montsalier, La Motte, Moustiers, Noyers. |
| | | | 27 Les Omergues, Ongles, Oraison, La Palud, Peipin, Peyruis, Pierrerue, Pierrevert, Puimoisson, Quinson, Reillanne, Revel, Revest-du-Bion, Revest-des-Brousses, Riez. |
| | | | 28 Seyne, Sigonce, Simiane, Sisteron (à noter : papeterie), Saint-André, Saint-Benoît, Saint-Etienne, Saint-Jurs, Saint-Martin-de-Brômes, Saint-Paul, Sainte-Tulle, Saint-Vincent-les-Forts, Saint-Vincent-sur-Jabron, Thoard, Thorame-Haute, Turriers, Ubaye, Urtis, Valensole, Villeneuve, Volonne, Volx. |
- 5 M 16-23 Dépôts de carburant : dossiers d'implantation classés par communes de 1922 à 1935.
- 16 communes d'Aiglun, Allos, Annot, Banon, Barcelonnette, Barrême, Beaujeu, Beauvezer, Bevons, Bras-d'Asse, La Brillanne, Brunet.
- 17 communes du Caire, Castellane, Céreste, Chabrières, Château-Arnoux, Châteauredon, Chaudon, Colmars, La Condamine, Corbières.
- 18 communes de Demandolx, Digne.
- 19 communes d'Entrevaux, Forcalquier, La Garde, Gréoux, La Javie, Le Lauzet.
- 20 communes de Malijai, Mallemoisson, Mane, Les Mées, Mison, La Motte, Moustiers.
- 21 communes de Noyers, Oraison, La Palud, Peipin, Peyruis, Puimoisson, Revest-des-Brousses, Riez et Rougon.
- 22 communes de Seyne, Sigonce, Simiane, Sisteron, Saint-André-les-Alpes, Saint-Etienne-les-Argues, Saint-Maine, Saint-Michel, Saint-Paul, Sainte-Tulle, Saint-Vincent-sur-Jabron.
- 23 communes de Thoard, Thorame-Haute, Ubaye, Valensole, Volonne et Volx.
- 5 M 24-28 Établissements insalubres de 1810 à

(1) Il s'agit essentiellement de tueries.

ÉPIDÉMIES ET MALADIES


- | | |
|---|---|
| <p>5 M 29 Correspondance et rapports relatifs aux épidémies et maladies de l'an VIII à 1855.</p> <p>5 M 30 Instructions, correspondance, états et rapports relatifs aux épidémies et aux questions sanitaires de 1856 à 1918, 1928, 1930, 1934 à 1937.</p> <p>5 M 31 Dossiers de correspondance relative aux épidémies de typhoïde (1866-1918), variole (1866-1909), angine couenneuse (1898) et à la rage (1886, 1896).
1858-1918</p> | <p>5 M 32 Épidémies de choléra : correspondance, instructions, statistiques de 1831 à 1834.</p> <p>5 M 33 <i>Idem</i>, de 1835 à 1837.</p> <p>5 M 34 Épidémie de choléra de 1854 : correspondance et états.</p> <p>5 M 35 Tableaux des dépenses occasionnées par l'épidémie de choléra de 1854.</p> <p>5 M 36 Épidémie de choléra de 1884.</p> <p>5 M 37 <i>Idem</i>, de 1885 à 1887 et 1893.</p> |
|---|---|


THERMALISME

- | | |
|--|--|
| <p>5 M 38 Sources. Instructions et correspondance relatives à l'exploitation des sources thermales de Digne et Gréoux de 1807 à 1939 ; dossiers par communes des autorisations de vente d'eaux minérales et gazeuses de 1910 à 1939.
1807-1939</p> <p>5 M 39 Eaux thermales de Digne : dossier d'ex-</p> | <p>ploitation (an XII-1939) à noter : plans et élévation des thermes et de l'hôtel thermal établis par l'architecte dikansky en 1930.</p> <p>5 M 40 Exploitation des eaux thermales de Gréoux (1833-1939) et de Saint-Martinles-Eaux (1885-1939).
1833-1939</p> |
|--|--|

VACCINATIONS

- | | |
|--|--|
| <p>5 M 41 Vaccinations : instructions, correspondance et rapports (an XI-1866, 1876-1919).</p> <p>5 M 42-45 États statistiques et états nominatifs par communes des enfants vaccinés de 1806 à 1841
42 de 1806 à 1819
43 de 1820 à 1827
44 de 1829 à 1837
45 de 1840 à 1841</p> <p>5 M 46 Listes nominatives des enfants vaccinés 1843 à 1897
46 année 1843
47 année 1844
48 année 1845
49 année 1846
50 année 1847
51 année 1848</p> | <p>52 année 1849
53 année 1850
54 année 1851
55 année 1852
56 année 1853
57 année 1854
58 année 1855
59 année 1856
60 année 1857
61 année 1858
62 année 1859
63 année 1860
64 année 1861
65 année 1862
66 année 1863
67 année 1864
68 année 1865
69 année 1866
70 année 1867
71 année 1868</p> |
|--|--|





TITRE DE RÉCEPTION

de Pharmacien.

Nous soussignés, composant le Jury médical du département de l'Aude, en exécution de la loi des 19 ventose et 21 germinal an 11 (10 mars et 11 avril 1805); certifions que le Sieur *Figuère, Benoit* âgé de 36 ans natif de *Monarque* département des Hautes Alpes après avoir subi, conformément à l'article 15 de la loi du 21 germinal précitée, les deux examens de théorie; savoir: le premier, le 25 octobre 1838 sur les principes de l'art, et le second, le 25 octobre 1838 sur la botanique et l'histoire naturelle des drogues simples, s'est présenté, le 28 octobre 1838 à l'examen-pratique, lequel a consisté en *neuf* opérations chimiques et pharmaceutiques qui lui ont été désignées, et qu'il a exécutées lui-même; dans lesquels actes probatoires, et qui ont eu lieu publiquement, le Sieur *Figuère, Benoit* ayant donné des preuves de son savoir, nous le déclarons pourvu des connaissances exigibles pour l'exercice de la PHARMACIE, et, à cet effet, lui délivrons le présent titre.

A *Marseille* ce 28 octobre 1838.

Vu, la lettre d'autorisation de M^e le Secrétaire des Hautes Alpes, le Jury, donna au candidat un Diplôme pour exercer dans le département.

E. René

Commissaire de la Faculté de Médecine de Montpellier,
Président du Jury.

Leventud

Membre du Jury.

Chapelle

Membre du Jury.

M. M. M.

Membre du Jury.

Robert

Membre du Jury.

Saint-Genès

Membre du Jury.

M. M. M.

Membre du Jury.


Vu et visé par Nous Doyen de la Faculté de Médecine de Montpellier, en exécution de l'art. XI du décret du 17 février 1809.
Montpellier, le 20^e 1838

Cuvier

Vu par Nous Recteur de l'Académie de Montpellier.

Montpellier, le 4 janvier 1839.

J. B. B.



72 année 1869
73 de 1870 à 1872
74 de 1873 à 1874

75 de 1875 à 1881
76 de 1882 à 1894
77 de 1895 à 1897

EAU POTABLE

5 M 78

Questionnaires de l'inspection départementale d'hygiène établis par commune

sur l'état de l'alimentation en eau potable en 1930.



SOUS-SÉRIE 6 M

POPULATION, AFFAIRES ÉCONOMIQUES, STATISTIQUES

MOUVEMENTS DE LA POPULATION

6 M 1	État civil. Instructions et correspondance relatives à l'état civil et à la population de l'an IX à 1939; enregistrement des notifications d'actes de décès reçus à la préfecture de 1813 à 1816, 1835 à 1890. an IX-1939	10 de 1814 à 1825 11 de 1826 à 1827 12 année 1828 13 année 1829 14 année 1830 15 année 1831 16 de 1832 à 1833 17 de 1834 à 1835 18 de 1836 à 1837 19 de 1838 à 1839 20 de 1840 à 1841 21 de 1842 à 1855 22 de 1856 à 1867 23 de 1868 à 1881 24 de 1882 à 1893 25 de 1894 à 1906.
6 M 2-25	Tableaux des mouvements annuels de la population de l'an VIII à 1906 2 de l'an VIII à l'an XIII 3 année 1806 4 année 1807 5 année 1808 6 année 1809 7 année 1810 8 année 1811 9 années 1812 et 1813	

ÉMIGRATION

6 M 26 Émigration: demandes de concessions en Algérie (1842-1881).	6 M 27 <i>Idem</i> , de 1882 à 1908.
---	---

NATURALISATION

6 M 28 Naturalisation. correspondance et instructions relatives à la naturalisation des étrangers de 1880 à 1940; déclarations d'option de nationalité française par les Alsaciens et Lorrains originaires des territoires annexés (1872-1873); enregistrement chronologique des lettres de naturalité (1831, 1839-1849) et des naturalisations (1892-1939), statistiques (1937-1940). 1831-1940	6 M 29 Dossiers d'étrangers naturalisés entre 1820 et 1891: Andreeti (1886, 1889), Andreoletti (1887), Atard (1834), Basso (1820), Beltramo (1890), Blanc (1820, 1835), Bonetto (1887), Borgatello (1890), Borgetto (1884), Bourges (1839), Brun (1832), Brunetto (1822), Bruningo (1882), Cassarin (1832), César (1840), Créonte (1891), De maria (1891), Duc-Goninat (1835), Ellena (1889), Ferreri (1890), Giono (1890) (1), Girodengo (1824),
--	--

(1) Jean-Antoine Giono, père de l'écrivain Jean Giono.

<p>Goffo (1890), Javely (1888), Malano (1891), Manfredi (1891), Margal (1840), Michel (1820), Olivero (1891), Perrier (1891), Ponza (1890), Pourcel (1835), Prin (1836), Prette (1830), Rattimenton (1841), Rosano (1889), Roubiol (1890), Roulf (1841), Sandoz (1890), Talon (1891), Traballese (1889), Viale (1828), Wahl (1850).</p>	<p>39 de S à T 40 de U à Z.</p>
<p>6 M 30-40 Dossiers des étrangers naturalisés de 1892 à 1938 (1). 30 lettre A 31 lettre B 32 lettre C 33 de D à F 34 lettre G 35 de H à L 36 lettre M 37 de N à P 38 de Q à R</p>	<p>6 M 41 Demandes de naturalisation ajournées ou rejetées de 1928 à 1934 (1).</p> <p>6 M 42 Contrôle des naturalisés : notices individuelles de renseignements établis entre 1918 et 1921 (2).</p> <p>6 M 43 Enfants d'étrangers : déclarations d'intention d'acquiescer la nationalité française en vue du recrutement pour le service militaire (1892-1937) (1).</p> <p>6 M 44 Étrangers. Demandes d'« admissions à domicile » (1879-1927) ; acquisition de la nationalité française par mariage (1939-1940) (3). 1879-1940</p>

DÉNOMBREMENT DE LA POPULATION

<p>6 M 45-191 Dénombrement de la population : listes nominatives de 1836 à 1936 (4). 45 communes d'Aiglun, Ainac, Albiosc 46 Allemagne 47 Allons et Angles 48 Allos 49 Annot 50 Archail (5), Argens, Aubenas 51 Astoin, Aubignosc 52 Augès, Aurent, Auribeau 53 Authon, Auzet 54 Banon 55 Barcelonnette de 1836 à 1876 56 de 1881 à 1936 57 Barles, Barras 58 Barrême 59 Bayons, Beaudument (6) 60 Beaujeu, Beauvezer 61 Bédéjun (7), Bellaffaire (5), Bevons 62 Beynes et Blégiers 63 Blieux, Bourget (8) 64 Bras-d'Asse, Braux</p>	<p>65 La Bréole, La Brillanne 66 Brunet, Le Brusquet 67 Le Caire, Carniol, Castellard, Castellet-Saint-Cassien, Castillon 68 Castellane de 1836 à 1872 69 Castellane de 1876 à 1936 70 Le Castellet, Castellet-les-Sausses 71 Céreste 72 Le Chaffaut, Champtercier 73 Chardavon (9), Chasteuil, Châteaufort 74 Château-Arnoux 75 Châteauneuf-Miravail, Châteauneuf-les-Mousiers 76 Châteauneuf-Val-Saint-Donat, Châteauredon 77 Chaudon-Norante, Clamensane 78 Claret, Chénérilles 79 Clumanc, La Colle-Saint-Michel 80 Colmars 81 La Condamine 82 Corbières, Courbons (10)</p>
---	---

(1) Dossiers classés par ordre alphabétique avec une table chronologique pour chaque lettre.

(2) Classées par ordre alphabétique.

(3) Classement par ordre alphabétique.

(4) Les listes nominatives de 1911 manquent en totalité à l'exception de Digne.

(5) Manquent 1836 et 1911.

(6) Voir Sourribes après 1901.

(7) Voir Chaudon-Norante après 1906.

(8) Voir Reillanne après 1846.

(9) Voir Saint-Geniez après 1856.

(10) Voir Digne après 1861.

- | | | | |
|-----|---|-----|--|
| 83 | Courchons, Creisset (1) | 125 | Montclar, Montfort |
| 84 | Cruis | 126 | Montfuron, Montjustin (7),
Montlaux |
| 85 | Curbans, Curel | 127 | Montsalier, Montpezat |
| 86 | Dauphin, Demandolx | 128 | Moriez, La Motte |
| 87 | Digne, années 1836, 1841, 1846,
1851, 1856 et 1861 | 129 | Moustiers-Sainte-Marie |
| 88 | 1866, 1872, 1876, 1881, 1886 et
1891 | 130 | La Mure, Nibles |
| 89 | 1896, 1901, 1906 et 1911 | 131 | Niozelles, Noyers |
| 90 | 1921, 1926, 1931 et 1936 | 132 | Les Omergues, Oppedette |
| 91 | Lès Dourbes, Draix | 133 | Ongles |
| 92 | Entrepierres, Enchastrayes | 134 | Oraison (8) |
| 93 | Entrages, Entrevennes | 135 | La Palud |
| 94 | Entrevaux | 136 | Peipin, Peyresq |
| 95 | Eoulx, Esclangon, Esparron-La-
Bâtie | 137 | La Perusse, Peyroules |
| 96 | Escale, Esparron-du-Verdon | 138 | Peyruis |
| 97 | Espinouse, Feissal, Faucon-de-
Barcelonnette | 139 | Piégut, Pierrerue |
| 98 | Estoublon, Faucon-du-Caire,
Fontienne | 140 | Pierrevert, Le Poil |
| 99 | Forcalquier (1836, 1841, 1846,
1851, 1856, 1861) | 141 | Pontis, Prads |
| 100 | 1876, 1881, 1886, 1891, 1896,
1901, 1906, 1921, 1936 | 142 | Puimichel, Quinson |
| 101 | Fours, La Garde | 143 | Puimoisson |
| 102 | Le Fugeret, Ganagobie | 144 | Redortiers, Revest-des-Brouesses |
| 103 | Gigors, L'Hospitalet, Gaubert (2) | 145 | Reillanne |
| 104 | Gréoux | 146 | Revel, Revest-Saint-Martin |
| 105 | Jausiers | 147 | Revest-du-Bion, Reynier |
| 106 | La Javie, Lagremuse (3)
Lambert | 148 | Riez de 1836 à 1866 |
| 107 | Levens, Limans | 149 | de 1872 à 1936 |
| 108 | Lincel, Lurs | 150 | La Robine, Robion, La
Rochette |
| 109 | Le Lauzet | 151 | La Rohegiron, Rougon |
| 110 | Larche | 152 | Roumoules, Saint-Benoît |
| 111 | Lambruisse, Lardiers | 153 | Saint-André, Sainte-Croix-à-
Lauze |
| 112 | Majastres, Malijai | 154 | Sainte-Croix-du-Verdon, Saint-
Geniez |
| 113 | Mallefougasse, Mallemoisson | 155 | Saint-Estève, Saint-Etienne |
| 114 | Mane | 156 | Saint-Jacques, Saint-Jeannet,
Saint-Julien-d'Asse |
| 115 | Manosque de 1836 à 1856 | 157 | Saint-Julien-du-Verdon, Saint-
Jurs, Saint-Jurson |
| 116 | de 1861 à 1891 | 158 | Saint-Laurent, Saint-Maime (9) |
| 117 | de 1896 à 1936 | 159 | Saint-Martin-de-Brômes, Saint-
Martin-de-Renacas, Saint-Lions |
| 118 | Marcoux (4), Mariaud (5),
Méailles | 160 | Saint-Martin-les-Seyne, Saint-
Michel-L'Observatoire |
| 119 | Les Mées | 161 | Saint-Paul |
| 120 | Melve, Méolans | 162 | Saint-Pierre, Saint-Pons,
Saint-Symphorien (10) |
| 121 | Mélan (6), Meyronnes | 163 | Sainte-Tulle |
| 122 | Mézel, Mirabeau | 164 | Saint-Vincent-les-Forts, Saint-
Vincent-sur-Jabron |
| 123 | Mison | 165 | Salignac |
| 124 | Montagnac, Montblanc | | |

(1) Voir Beynes après 1921.

(2) Voir Digne après 1861.

(3) Voir Le Chaffaut après 1886.

(4) Manquent 1841 et 1911.

(5) Manquent 1836 et 1841.


(6) Manquent 1872, 1891 et 1911.

(7) Manque 1936.

(8) Manquent 1836 et 1851.

(9) Manque 1901.

(10) Manque 1936.



Basses Alpes.

Arrondissement
de
Forcalquier.

Tableau de La Population de
L'Arrondissement de Forcalquier au 1^{er} Janvier 1806.

Noms des.		Population.							Etat.		Observations.
Cantons.	Communes.	Garçons	Filles.	hommes Marries	filles Marries	Jeux	Jeux	milliers sup Armes	De la Commune	du Canton.	
Forcalquier	Dauphin.....	107	160	100	100	18	18	20	341.		
	Forcalquier.....	299	742	405	502	63	125	43	2768		
	Linaux.....	53	45	115	115	12	10	5	355.		
	Maue.....	332	366	311	319	15	23	42	1408		
	Morques (St.)...	51	59	45	45	5	10	5	220		
	Michel (St.).....	227	218	192	192	16	30	7	882.	8064.	
	Hiojelles.....	94	54	39	39	6	7	2	242		
	Dierred.....	148	156	125	125	15	37	18	604		
	Sigonce.....	80	78	61	61	9	15	9	311.		
	Villeuve.....	196	156	138	139	29	29	9	696		
Esbourgues (les)	18	4	7	7	"	1	"	37.			
Corbieres...	130	115	112	112	11	20	5	505.			
Maudque.....	1460	1540	1050	1050	160	110	240	5570			
Montfuron.....	100	110	64	64	5	8	7	368	9066.		
Dierrevet...	250	225	180	180	25	20	6	886			
Bullonne	Galle (St.)...	266	210	215	216	20	32	15	972		
	Gilly.....	180	210	170	170	10	17	8	765		
	Aubenas...	31	19	26	26	2	4	2	110		
	Bourget (les)...	17	15	7	7	1	1	2	50		
	Cerale.....	326	232	204	204	28	34	13	1061		
	Croix (St.).....	53	47	48	45	7	10	4	214		
	Lincol.....	49	33	26	26	3	5	"	142	9608	
	Martin (St.)...	54	32	34	34	5	4	4	167		
	Montgutin.....	40	36	42	42	6	4	10	180		
	Opedette.....	69	50	42	42	5	6	"	214		
Veillanne.....	345	357	330	330	60	65	15	1470			
Not Reported.....		5445	5287	4167	4181	535	623	500.	20738	20738	

Tableau de la population de l'arrondissement de Forcalquier au 1^{er} janvier 1806 - 6 M 192.

166 Saumane, Selonnet		et Castellane).
167 Sausses, Senez		
168 Seyne de 1836 à 1866	6 M 195	<i>Idem</i> , arrondissement de Forcalquier et Sisteron.
169 de 1872 à 1936		
170 Les Sieyes (1), Sigonce, Sigoyer		
171 Simiane	6 M 196	<i>Idem</i> , arrondissement de Digne.
172 Sisteron de 1836 à 1856		
173 de 1861 à 1886	6 M 197	Dénombrement de 1861 (5), arrondissements de Barcelonnette et Castellane.
174 de 1891 à 1936		
175 Soleilhas, Sourribes, Taloire, Tanaron	6 M 198	<i>Idem</i> , arrondissements de Forcalquier et Sisteron.
176 Tartonne, Taulanne (2), Thèze		
177 Thoard (3)		
178 Thorame-Basse, Thorame-Haute	6 M 199	<i>Idem</i> , arrondissement de Digne.
179 Les Thuiles, Trevans, Turriers		
180 Ubraye, Ubaye	6 M 200	Dénombrement de 1866 (6), arrondissements de Barcelonnette et Castellane.
181 Urtis, Uvernet		
182 Vachères, Valavoire (2), Valbelle	6 M 201	<i>Idem</i> , arrondissement de Digne.
183 Valensole de 1836 à 1866		
184 de 1872 à 1936	6 M 202	Dénombrement de 1872 (6), arrondissements de Barcelonnette et Castellane.
185 Valernes, Vaumeilh		
186 Verdaches, Valsantes, Venterol	6 M 203	<i>Idem</i> , arrondissement de Forcalquier et Sisteron.
187 Vergons, Le Vernet, Vilhosc		
188 Villars-Colmars, Villars-Brandis	6 M 204	<i>Idem</i> , arrondissement de Digne.
189 Villemus, Villeneuve, Villevieille		
190 Volonne		
191 Volx	6 M 205	Dénombrements. Dénombrement de 1876, arrondissement de Digne (7); dénombrement de 1881, états récapitulatifs par catégories pour l'ensemble du département.
6 M 192	Tableaux statistiques annuels de la population du département par communes de l'an XII à 1820 (4).	
6 M 193	Tableaux statistiques récapitulatifs de la population du département établis lors des dénombrements de 1836 à 1936.	6 M 206
		Analyses numériques par communes et cantons du dénombrement de 1891 pour les étrangers et les professions (arrondissements de Barcelonnette et Castellane).
6 M 194	Analyses numériques par cantons du dénombrement de 1856 faisant apparaître: maisons, ménages, population selon l'état civil, population flottante, infirmes, population par âges, professions (arrondissement de Barcelonnette	6 M 207
		<i>Idem</i> , arrondissements de Forcalquier et Sisteron.
		6 M 208
		<i>Idem</i> , arrondissement de Digne.

MERCURIALES

6 M 209-253	Mercuriales des marchés locaux de l'an VIII à 1902	211 de l'an XI à l'an XII
	209 de l'an VIII à l'an IX	212 de l'an XIV à 1808
	210 an X	213 de 1809 à 1811
		214 de 1812 à 1813

(1) Voir Digne après 1861.

(2) Manque 1936.

(3) Manquent 1906 et 1926.

(4) Sur la base de données fournies en l'an VIII pour l'an XII; comporte la statistique des militaires aux armées.

(5) Pour 1861 figurent, en plus des données de 1856, les origines par nationalités et la population par cultes.

(6) Pour 1866 et 1872, figurent en plus des données des précédents recensement la répartition de la population par degrés d'instruction et le cheptel. Les arrondissements de Forcalquier et Sisteron manquent pour 1866.

(7) Seul figure l'arrondissement de Digne.

- 215 de 1814 à 1815
 216 de 1816 à 1817
 217 de 1818 à 1820
 218 de 1821 à 1825
 219 de 1826 à 1827
 220 de 1828 à 1830
 221 de 1831 à 1833
 222 de 1834 à 1835
 223 de 1836 à 1837
 224 de 1838 à 1840
 225 de 1841 à 1845
 226 de 1846 à 1847
 227 de 1848 à 1850
 228 année 1851
 229 année 1852
 230 année 1853
 231 année 1854
 232 année 1855
 233 année 1856
 234 année 1857
 235 de 1858 à 1859
 236 année 1860
 237 année 1861
 238 année 1862
 239 année 1863
 240 année 1864
 241 année 1865
 242 année 1866
 243 année 1867
 244 année 1868
 245 année 1869
 246 de 1870 à 1873
 247 de 1874 à 1875
 248 de 1876 à 1877
 249 de 1878 à 1885
 250 de 1886 à 1889
 251 de 1890 à 1893
 252 de 1894 à 1899
 253 de 1900 à 1902
- 6 M 254** Mercuriales générales de 1905 à 1919.
- 6 M 255** *Idem*, de 1928 à 1939.
- 6 M 256-259** Tableaux indiquant le poids légal des grains de 1829 à 1899
 256 de 1829 à 1845
 257 de 1846 à 1857
 258 de 1857 à 1871
 259 de 1872 à 1899.
- 6 M 260** Tableaux indiquant les cours moyens du froment et de la farine de 1840 à 1849 et de 1887 à 1899.
- 6 M 261** Tableaux des prix et de la consommation. Viande (1860, 1871 à 1883); pain (de 1840 à 1849 et de 1867 à 1883).
 1840-1883
- 6 M 262** *Idem*, de 1884 à 1899, 1908, 1910, 1912 et 1913.
- 6 M 263-276** Rapports et états des récoltes en grains et autres farineux de l'an VIII à 1900
 263 de l'an VIII à 1815
 264 de 1817 à 1833
 265 de 1834 à 1849
 266 de 1850 à 1866
 267 de 1867 à 1880
 268 année 1881
 269 de 1882 à 1883
 270 de 1884 à 1888
 271 de 1890 à 1891
 272 année 1892
 273 année 1893
 274 année 1894
 275 de 1895 à 1896
 276 de 1897 à 1900
- 6 M 277** Contrôle du commerce du blé de 1922 à 1932 : instructions et correspondance (1).
- 6 M 278** Application de la loi du 10 juillet 1933 sur l'organisation du marché du blé (1933 à 1938).
- 6 M 279** Correspondance et instructions sur l'organisation du commerce du blé de 1934 à 1939.
- 6 M 280** Déclarations d'emblavures et de récoltes de blé (1934 à 1938).
- 6 M 281** Correspondance et instructions concernant les prix du blé et de la farine (1924-1939).
- 6 M 282** Correspondance et instructions concernant le prix du pain (1921-1939).
- 6 M 283** Correspondance et instructions relatives à la surveillance des prix de 1920 à 1937.
- 6 M 284** *Idem*, de 1938 à 1939.
- 6 M 285** Surveillance des prix : rapports et tableaux des prix de 1916 à 1919 et de 1923 à 1934.
- 6 M 286** *Idem*, de 1935 à 1939.
- 6 M 287** Correspondance, instructions et tableaux relatifs à la surveillance des prix du lait (1919-1937), de la viande (1921-1938), du charbon (1935-1940) et de l'essence (1925-1940).
 1919-1940

(1) Pour la question des subsistances et du contrôle des prix pendant la Première Guerre mondiale voir la série R.

<p>6 M 288 Prix. Surveillance des prix : rapports de police (1936-1939); enquête sur les prix des hôtels et pensions (1938-1939). 1936-1939</p> <p>6 M 289 Autorisations de majoration de prix : correspondance (1937-1939).</p> <p>6 M 290 Consommation et prix. Conseil des consommateurs : correspondance et procès-verbaux de réunion (1920-1921); comité</p>	<p>d'action économique et de surveillance des prix : circulaires, correspondance et procès-verbaux de réunion (1924-1939). 1920-1939</p> <p>6 M 291 Commission d'études du coût de la vie : correspondance et circulaires (1920-1940); tableaux des indices du coût de la vie (1936-1940). 1920-1940</p>
--	---

STATISTIQUES

<p>6 M 292 Statistique générale : tableaux statistiques de la population et de l'agriculture établis par cantons en l'an IX avec rappel des données de 1789, arrondissement de Barcelonnette.</p> <p>6 M 293 <i>Idem</i>, arrondissement de Digne.</p> <p>6 M 294 <i>Idem</i>, arrondissement de Forcalquier et Sisteron.</p> <p>6 M 295 Statistiques économiques établies en l'an XII : tableaux par communes donnant les renseignements sur le cheptel, les récoltes, charrues, industries, canaux d'irrigation, moulins, ponts, forêts et foires (arrondissements de Barcelonnette, Castellane et Digne).</p> <p>6 M 296 <i>Idem</i>, arrondissements de Forcalquier et Sisteron.</p> <p>6 M 297 Éléments statistiques sur les productions agricoles de 1809 à 1815.</p> <p>6 M 298 <i>Idem</i>, de 1816 à 1820, 1829 à 1831 et états des plantations de mûriers et récolte de soie de 1819 à 1820, 1831 à 1838 et 1847 à 1848.</p> <p>6 M 299 Statistique générale agricole établie en 1837 : tableaux par communes des cultures, du cheptel et de la consommation de viande.</p> <p>6 M 300 Statistiques agricoles. Tableaux établis en 1841 par communes des productions des ruches, de la laine et de la paille; états</p>	<p>statistiques sur le produit annuel des jachères et pâtis communaux (1839); évaluation des produits de la vigne (1847-1848), statistique sur la pêche (1851) et enquête sur la culture du lin et du chanvre (1852). 1839-1852</p> <p>6 M 301 Statistique de la production et de la consommation de viande en 1830 et 1836.</p> <p>6 M 302 <i>Idem</i>, 1841, 1844, 1849, 1868 et 1911.</p> <p>6 M 303 Statistiques agricoles quinquennales établies par cantons et communes de 1852 à 1856 (1).</p> <p>6 M 304 Statistiques agricoles annuelles de 1857 à 1862 (2).</p> <p>6 M 305 Statistiques agricoles. Renseignements statistiques mensuels sur les produits agricoles (1866-1867); enquête sur les ressources chevalines (tableaux par communes) 1869; tableaux statistiques agricoles annuels de 1868, 1874 à 1885 (3).</p> <p>6 M 306-308 Statistiques agricoles annuelles : tableaux par communes, de 1887 à 1892 306 de 1887 à 1888 307 de 1889 à 1890 308 de 1891 à 1892.</p> <p>6 M 309 Statistique agricole décennale établie en 1892 (4).</p>
--	---

(1) La statistique quinquennale comporte à la fin du questionnaire détaillé sur l'agriculture un tableau statistique récapitulatif de la situation industrielle.

(2) A noter : enquête sur les engrais en 1862

(3) Tableaux par communes pour 1874 seulement, tableaux récapitulatifs pour les autres années.

(4) A noter : statistique décennale de 1882 pour le canton de Castellane.

- 6 M 310-318** Statistique agricole annuelle de 1893 à 1901
 310 année 1893
 311 année 1894
 312 année 1895
 313 année 1896
 314 année 1897
 315 année 1898
 316 année 1899
 317 année 1900
 318 année 1901
- 6 M 319-331** Statistique agricole annuelle : tableaux de dépouillement cantonal de 1911 à 1937
 319 de 1911 à 1912
 320 de 1913 à 1914
 321 de 1915 à 1917
 322 de 1918 à 1920
 323 de 1921 à 1922
 324 de 1923 à 1925
 325 de 1926 à 1928
 326 année 1929
 327 de 1930 à 1932
 328 de 1933 à 1934
 329 année 1935
 330 année 1936
 331 année 1937
- 6 M 332** Statistique industrielle et manufacturière : tableaux annuels pour les arrondissements de Barcelonnette (1811-1815), Castellane (1811-1818) et Digne (1811-1817).
- 6 M 333** *Idem*, arrondissements de Forcalquier et Sisteron (1811-1818).
- 6 M 334** Statistiques industrielles (1839-1841, 1843, 1846, 1849, 1857-1888, 1893, 1894).
- 6 M 335** Statistiques économiques. Enquête sur le prix de vente du sel (1833-1838); statistiques des entreprises de transport (1846); statistique des salaires (1835-1863, 1882); états des faillites (1820-1851).
 1820-1882
- 6 M 336** Tableaux statistiques de la consommation (statistiques des octrois) de 1810 à 1893.
- 6 M 337** Statistiques des boulangers (1847) et des moulins (1851-1863).
- 6 M 338** Enquête (fiches communales) sur l'artisanat rural en 1938.
- 6 M 339** Presse et imprimerie. Statistique des abonnements aux journaux (1833-1836); états nominatifs des imprimeurs et libraires (1859-1861).
 1833-1861
- 6 M 340** États annuels des sinistres de 1897 à 1936.
- 6 M 341** Statistique personnelle établie en 1810 (état nominatifs des chefs de familles et administrateurs comportant profession, revenu, moralité, opinion politique).
- 6 M 342** Population. Renseignements statistiques sur les communes de plus de 1.000 habitants (maisons, nombre d'habitants) en 1809; renseignements statistiques sur les professions (1812); statistiques des enfants mort-nés (1836-1838); statistique des émigrants de 1865 à 1874; fonctionnaires et agents de l'État du département et des communes en 1869, 1875, 1894, 1897 et de 1906 à 1914; enquête sur la condition ouvrière et la vie rurale (1913) (1).
 1809-1914
- 6 M 343** Statistiques des sociétés coopératives de consommation de 1900 à 1939.

(1) Ne comporte que 13 questionnaires familiaux et 2 questionnaires communaux (Allos et Saint-André).

SOUS-SÉRIE 7 M

AGRICULTURE, EAUX-ET-FORÊTS

PRÉFECTURE

- 7 M 1** Circulaires reçues du ministère de l'Agriculture, du Commerce et des Travaux publics de l'an IX à 1907 et de 1927 à 1940.
- 7 M 2** Administration de l'agriculture :
- Services vétérinaires : concours de recrutement, organisation, et dossiers des vétérinaires départementaux Arlaud, Razat, Rousseau et Saunier (1841-1940).
- Direction des services agricoles : personnel (1917-1940), états mensuels des traitements (1919-1940).
1841-1940
- 7 M 3** Organismes agricoles :
- Mise en place d'un conseil départemental et de comités consultatifs d'agriculture (1829-1931).
- Chambre consultative d'agriculture : correspondance et procès-verbaux (1851-1875, 1913).
- Chambre d'agriculture : procès-verbaux des réunions et élections (1927-1940).
1829-1940
- 7 M 4** Associations agricoles (1816-1939) :
- Listes des associations agricoles du département (1852-1900).
- Société d'agriculture, sciences et arts de Barcelonnette (1816-1834).
- Société centrale d'agriculture et d'acclimatation des Basses-Alpes (1838-1875).
- Société d'agriculture de Digne (1838-1846).
- Société départementale d'agriculture et de viticulture des Basses-Alpes (1895-1939).
- Société d'apiculture des Alpes et de Provence (1891-1913).
- Société civile pour l'amélioration de la race ovine à Barcelonnette (1897-1905).
- Société des amis des arbres fruitiers (1913).
- 7 M 5** Syndicats professionnels agricoles (1888-1939) : états des syndicats agricoles (1888-1910) ; correspondance générale (1894-1940) et dossiers administratifs des syndicats : syndicat de culture mécanique des Basses-Alpes et de la Durance (1921), syndicat des éleveurs de porcs des Basses-Alpes (1939), syndicats des éleveurs de vers à soie (1930-1932), Union départementale des syndicats des paysans travailleurs des Basses-Alpes (1937), Union des syndicats agricoles des Alpes et de Provence (1928-1937), syndicats professionnels des communes d'Allos (1902-1926), Annot (1903-1932), Banon (1936-1937), Barcelonnette (1895-1909), Barrême (1898-1932), Beauvezer (1910-1938), Blieux (1909-1910), La Bréole (1895-1896), Castellane (1908), Le Castellard (1898-1900), Castellet-les-Sausses (1905-1906), Chasteuil (1910), Château-Arnoux (1937-1938), Château-neuf-Miravail (1906-1907), Colmars (1911), Demandolx (1937), Digne (1892-1939), Entrepierres (1933), Entrevaux (1934-1935), L'Escalé (1926-1937), Estoublon (1937), Forcalquier (1898-1902), Créoux (1905-1938), Jausiers (1898-1937), Malijai (1937), Mane (1894-1938), Manosque (1897-1938).
- 7 M 6** *Idem*, communes des Mées (1892-1937), Meyronnes (1933), Mézel (1930-1931), Montagnac (1907-1937), Moriez (1910), La Motte-du-Caire (1890, 1908-1938), Oraison (1919-1938), La Palud (1937), Pierrerue (1937), Pontis (1902-1907), Reillanne (1893), Revest-des-Brousses (1925-1939), Revest-du-Bion (1925-1939), Riez (1894-1938), Rougon (1909), Saint-Etienne-les-Orgues (1895-1937), Saint-Michel (1914), Sainte-Tulle (1903-1935), Seyne (1897-1925), Simiane (1889), Sisteron (1889-1909), Soleilhas (1909-1937), Tartonne (1937), Thorame-Basse (1936), Valle-de-l'Hubaye (1892-1937), Valbelle (1905-1908), Valensole (1896-1939), Venterol (1895-1937), Vergons (s.d.), Villars-Colmars (1910-1911), Villedeneuve (1938-1939), Volonne (1888-1889, 1937-1938), Volx (1894-1917).
- 7 M 7** Sociétés coopératives (1896-1940) :

- Correspondance et circulaires (1896-1939) ; dossiers administratifs : fédération des caves coopératives des Alpes (1934-1940), coopérative départementale des silos à blé (1934-1939), coopérative agricole des Alpes et de Provence (1927-1932), société coopérative laitière d'Allos (1906-1930), société coopérative de machines agricoles du canton de Barrême (1933), coopérative agricole « la Barrémoise » (1938), coopérative agricole de Château-Arnoux (1938-1940), société coopérative agricole de la région de Digne (1934-1939), société coopérative de blé de la région de Forcalquier (1936-1939), coopérative agricole de battage de La Mûre (1933), société coopérative pour l'utilisation des machines et instruments agricoles de Malijai (1936-1938), coopérative agricole de battage de Manosque (1938), cave coopérative de Manosque (1914-1938), coopérative agricole des producteurs de Manosque (1934-1937), coopérative agricole et vinicole de Manosque (1927-1937), coopérative des silos de la région de Manosque (1934-1938), coopérative agricole et oléicole régionale de Manosque (1928-1938), coopérative de blé l'« Oraisonnaise » (1939), coopérative vinicole d'Oraison (1933-1939), cave coopérative agricole et vinicole des côteaux de Pierrevert (1925-1940), société coopérative vinicole de Quinson (1924-1940), coopérative de blé du plateau d'Albion à Revest-du-Bion (1938), société coopérative de blé de la région de Riez (1936-1939), laiterie coopérative de Saint-André-les-Alpes (1905-1907), société coopérative de battage et de matériel agricole de la région de Saint-Etienne-les-Orgues (1929), société coopérative de distillerie des Alpes à Senez (1927-1938), coopérative laitière de Seyne (1938-1939), coopérative de battage de Thorame-Haute (1914), coopérative agricole de culture mécanique du plateau de Valensole (1940), coopérative des producteurs de céréales du plateau de Valensole (1936-1938), cave coopérative vinicole de Villeneuve (1923-1935), cave coopérative de Volx (1929-1939), coopérative de blé « La Manosquine » (1937-1938).
- 7 M 8** Comices agricoles des arrondissements de Forcalquier (1842-1939), Castellane (1838-1855), Digne (1839-1851), et Sisteron (1839-1934).
- 7 M 9** Comices agricoles de l'arrondissement de Barcelonnette de 1838 à 1938.
- 7 M 10** Concours agricoles :
- Concours nationaux, correspondance (1905-1939).
- Concours agricoles régionaux de Digne (1861, 1867, 1875 (1), 1883).
- Concours agricoles départementaux (1894-1906, 1937).
1861-1939
- 7 M 11** Crédit Agricole (1856-1939) :
- Correspondance et instructions (1856, 1899-1939).
- Caisses locales de crédit agricole (1899-1939).
- Caisse régionale de crédit agricole de Manosque (1905-1939).
- 7 M 12** Sociétés d'assurances mutuelles agricoles (1898-1940) :
- Correspondance, circulaires (1898-1939).
- Caisses d'assurances mutuelles contre la grêle et les calamités agricoles (1932-1937).
- Caisses locales d'assurances mutuelles contre les accidents (1925-1938).
- Caisses d'assurances mutuelles agricoles contre l'incendie (1907-1938).
- Caisse départementale de réassurance du bétail des Basses-Alpes (1912-1939).
- Société d'assurances mutuelles contre la mortalité du bétail (1904-1940).
- 7 M 13** Enseignement agricole (1821-1918) :
- Instruction d'un jardinier de la pépinière départementale dans celle de Tarascon (1821).
- Projets de création de fermes modèles (Seyne en 1832, Ganagobie par des frères bénédictins en 1838).
- Ferme-école de Paillerols, aux Mées (1849-1881).
- École pratique d'agriculture d'Oraison (1890-1918), à noter plans de l'établissement.
- 7 M 14** Enseignement agricole (1862-1939) :
- Cours d'arboriculture (1862-1872).
- Chaires d'agriculture des collèges (1874-1912).
- Enseignement post scolaire et apprentissage agricole, correspondance et circulaires (1922-1939).
- Terrains d'expérimentation pour l'enseignement agricole (1897-1920).

(1) A noter plans d'installation du concours agricole de Digne en 1875.

- 7 M 15** Agriculture. Enquêtes et études (1819-1937):
 - Rapport sur l'agriculture, le commerce et l'industrie remis à la commission départementale d'agriculture en 1837; enquête agricole orale établie en 1866; fragment de rapport sur l'agriculture des Basses-Alpes établi par Eugène Servin en 1903.
 - Note intitulée « Principes de la loi sur les grains » par Ailhaud de Méouilles (1832) et mémoire du Comité du retour à la terre des Basses-Alpes, par François Donadiou (s.d., vers 1912).
 - Encouragements et subventions à l'agriculture: circulaires et correspondance (1819-1849, 1872).
 - Sols: enquêtes sur les terrains qui pourraient être rendus à l'agriculture par assèchement des marais et défrichement des landes (1819-1848); correspondance relative à l'emploi des engrais (1821-1837, 1850); irrigation (1821-1835).
 - Destructions des hannetons (1868).
 - Monographie agricole du département des Basses-Alpes par Niquet, directeur des services agricoles, 1933, 178 p. dact. (incomplet).
- 7 M 16** Cultures: correspondance (1807-1939):
 - Coton (1807-1809).
 - Pastel pour l'indigo (1810-1813).
 - Betterave à sucre (1811-1814).
 - Pomme de terre (1836).
 - Chêne-liège (1821).
 - Pin (1831-1832 et 1909).
 - Châtaigne (1810-1813, 1847).
 - Fruits, commercialisation (1900).
 - Rose (1907).
 - Bambou (1854).
 - Riz (1854).
 - Truffe (1858-1888).
 - Amandes (1874).
 - Pyrèthre (1934).
 - Lavande (1893-1939).
- 7 M 17** Sériciculture: enquêtes séricicoles (1859-1900).
- 7 M 18** *Idem*, (1901-1940).
- 7 M 19** Correspondance et circulaires relatives à la sériciculture (1837-1838, 1849, 1857-1940) et à la station séricicole de Manosque (1893-1921).
- 7 M 20** Sériciculture: tableaux des primes (1892-1940).
- 7 M 21** Oléiculture: dommages causés pendant l'hiver 1819-1820); note sur le nouveau système de greffe de l'olivier (1848); correspondance générale (1911-1939); tableaux récapitulatifs des primes allouées aux oléiculteurs (1911-1939).
1819-1939
- 7 M 22** Oléiculture: tableaux des primes par communes (années 1919 et 1920).
- 7 M 23** Oléiculture: tableaux des primes par communes de 1933 à 1940 (Aiglun à Manosque).
- 7 M 24** *Idem*, Les Mées à Volx.
- 7 M 25** Viticulture: correspondance et tableaux de la production dans le département de 1854 à 1876, 1886, 1889-1890, 1909-1914; enquête sur l'irrigation des vignobles (1931-1939); implantation de pépinières de vignes américaines à Forcalquier (1895-1907), Riez (1892-1896) et Manosque (1885-1904); maladies de la vigne (1854-1910).
1854-1939
- 7 M 26-29** Enquêtes sur le phylloxéra: fiches communales (1876-1900)
 26 de 1876 à 1879
 27 de 1880 à 1883
 28 de 1884 à 1893
 29 de 1894 à 1900.
- 7 M 30** Élevage (an IX-1939):
 - Apiculture (1819-1821, 1891-1938).
 - Élevage bovin: mémoire de la société d'agriculture de Barcelonnette (s.d., vers 1820) et importations d'animaux en 1863; introduction de yaks, 1854-1871; alimentation du bétail, 1893.
 - Élevage ovin, transhumance (an IX-1816, 1830, 1840, 1856, 1863, 1892-1917, 1921, 1930, 1938-1939).
- 7 M 31** Demandes d'autorisation d'élever des chèvres de l'an X à 1813 (1).
- 7 M 32** Répartition par les conseils municipaux du nombre de chèvres que les habitants pourront conserver (1818), arrondissements de Barcelonnette, Castellane et Digne.
- 7 M 33** *Idem*, arrondissements de Forcalquier et Sisteron.
- 7 M 34** Étalons: dépôt de Seyne (1871-1874);

(1) Suite à l'interdiction de l'élevage prescrite en l'an X.

- | | | | | | |
|--------|--|--|--------|---|--|
| | demandes de dépôts (1880-1920); procès-verbaux annuels de la commission hippique sanitaire (1894-1937).
1871-1937 | | | | - Concours mulassier de Seyne (1923-1939). |
| 7 M 35 | Chevaux et mulets (1900-1939):
- Société hippique des Basses-Alpes et champ de courses d'Oraison (1900-1939). | | 7 M 36 | Epizooties (1815, 1832, 1850, 1867-1938). | |
| | | | 7 M 37 | Calamités agricoles : secours (1843, 1854, 1896-1897, 1910, 1913, 1930-1940). | |

OFFICE DÉPARTEMENTAL AGRICOLE (1)

- | | | | | | |
|--------|---|--|--------|--|---|
| 7 M 38 | Instructions, correspondance et procès-verbaux des réunions de 1919 à 1924. | | | | Sainte-Croix-du-Verdon, Venterol, Sisteron, Rougon, Pierrevet, Brunet, l'Escale, Riez, Gréoux, Saint-Jurs, Entrevaux, Corbières, Le Brusquet. |
| 7 M 39 | Comptes et budgets de 1919 à 1923. | | | | |
| 7 M 40 | <i>Idem</i> , de 1924 à 1928. | | 7 M 43 | Centres d'expérimentation des engrais : comptes rendus (1920-1922); questionnaires sur l'emploi des engrais. (1928-1930) à noter : photographie des moissons à la ferme expérimentale du plan de Coulomp à Annot en 1920.
1920-1930 | |
| 7 M 41 | Remise en valeur des terres abandonnées : instructions, correspondance enquêtes, prêts (1918-1924). | | 7 M 44 | Campagnes d'expérimentation des engrais de 1931-1932 et 1932-1933 : questionnaires. | |
| 7 M 42 | Terres abandonnées : dossiers individuels des bénéficiaires des prêts pour les remises en culture sur les communes de Saint-Geniez, Roumoules, Valernes, Cereste, Saint-André, Saint-Julien-d'Asse, Salignac, Trevans, Digne, Malefougasse, Uvernet, Prads, Oraison, Senez, Montfuron, Quinson, Marcoux, Taulanne, Puimichel, Entrevennes, Thorame-Haute, Puimoisson, Mirabeau, Peyruis, Forcalquier, Saint-Jeannet, Valensole, Moustiers, Saint-Martin-les-Eaux, | | 7 M 45 | Subventions pour les animaux reproducteurs (1920-1921). | |
| | | | 7 M 46 | Emplois d'engrais azotés : listes des bénéficiaires de subventions et des expérimentateurs (1920-1928). | |

GÉNIE RURAL

- | | | | | |
|--------|---|--|-----------|--|
| 7 M 47 | Constructions et remises en état de fours à pain : Allos (1929-1933, plans), Méolans (1939-1940), Montclar (1912-1939), plans), Saint-Vincent (1934-1940, plans), Tartonne (1895), Ubaye (1929-1931, plans).
1895-1940 | | 7 M 50-54 | Aménagement de silos à blé (1930-1940)
50 Forcalquier (1936-1940, plans)
51 Manosque (1934-1940)
52 Riez (1936-1940, plans)
53 Sainte-Tulle (1930-1932) et Sisteron (1936-1940, plans)
54 Valensole (1936-1940, plans). |
| 7 M 48 | <i>Idem</i> , Saint-Paul (1924-1940, plans). | | 7 M 55-58 | Aménagement de caves coopératives vinicoles (1923-1940)
55 Manosque (1927-1940, plans)
56 Oraison (1933-1940, plans)
57 Quinson (1923-1940, plans) |
| 7 M 49 | Aménagement d'un entrepôt coopératif agricole à Digne et magasin à blé (1937-1940, plans). | | | |

(1) Créé par décret du 25 avril 1919 en vue d'intensifier la production agricole.

- 58 Villeneuve (1923-1928) et Volx (1828-1940, plans).
- 7 M 59** Aménagement d'une usine agricole communale à Argens (1931-1940, plans), d'une centrale hydroélectrique avec scierie et moulin à Sourribes (1931-1940, plans), d'une coopérative oléicole à Manosque (1926-1930); construction d'un entrepôt par le syndicat agricole de Volonne (1932, plans), d'une cabane de bergers à Prads (1938-1940, plans).
1926-1940
- 7 M 60** Installation de distilleries de lavande à Allemagne (1929-1931, plans) et à Senez (1927-1938, plans), d'une laiterie coopérative à Allos (1930-1932, plans).
1927-1938
- 7 M 61** Installations de boulangeries coopératives à Barrême (1930-1936, plans) et Digne (1934-1935, plans); construction de foyers ruraux à Archail (1932-1935, plans), Argens (1931-1934, plans), Noyers (1934-1935, plans) et Gréoux (1939-1940, plans).
1930-1940
- 7 M 62** Construction de passerelles à Barles (1930-1931), Blégiers (1919), Chaudon-Norante (1931), Clumanc (1938-1940), Entrevaux (1934-1935, plans), La Javie (1934), Noyers (1932-1934, plans), Riez (1931-1934, plans), Saint-Estève (1932-1933, plans), Valsaintes (1936-1937).
1919-1940
- 7 M 63-80** Construction de chemins ruraux (1919-1940),
- 63 Aiglun : chemins des Paluds (1937-1938, plans) et de Malbousquet (1937); Allons : chemin des Combes (1932-1933, plans); Allos : chemins du Villard et du Seignus (1929-1938, plans).
- 64 Annot : chemins de Lara et du Sarret (1922-1940, plans); Archail (1932-1934, plans); Auzet : chemin du Lauzerot (1935-1939, plans).
- 65 Beaujeu : chemin de Saint-Pierre (1936-1938, plans); Beauvezer : chemins de Champalay et du Ganon (1924-1940, plans et photographie du village).
- 66 Blégiers : chemin de Chavailles (1922-1941, plans); Braux : chemin de la Beausse et Segeaux et des Villars (1928-1938, plans).
- 67 La Bréole : chemin de Costebelle (1927-1932, plans); Le Brusquet : chemin de Lavie (1930-1940, plans); Champtercier : chemin des Plaines et passerelle de Marre (1927-1931, plans); Chaudon : chemin de Pré-Jauffret (1929-1932, plans).
- 68 Claret : chemin du Clos et Bravoux (1934-1938, plans); Clumanc : chemin des Clastres et des Vachiers (1925-1939, plans) (1).
- 69 Colmars : chemins de Bas-Clignon, des Espenies et de Haut-Chaumie (1923-1934, plans); Curel : chemin de Champ-Isnard (1928, plans).
- 70 Digne : chemins de Courbons et Hautes-Sieyes, de Chabasse et Hautes-Basties (1933-1940, plans).
- 71 Draix : chemin de la Rouine (1933-1934, plans); Entrevaux : chemins du Haut-Agnercq (1932-1936, plans), du Brec (1930-1932), du Bay (1933-1935, plans) et du Plan (1929, plans).
- 72 Faucon : chemin de Saint-Flavy (1929-1934, plans); Le Fugeret : chemins de Bouisses (1930-1931, plans) et du Coin (1919-1932); La Javie : chemin de chaudol (1930-1939, plans).
- 73 Mallemoisson : chemin de Pontailard (1930-1935, plans); Méailles : chemins des Sauches, du Coulet et de la Georgette (1929-1937, plans), de l'Alléboué (1924-1940, plans).
- 74 Montclar : chemin des Piolles (1935-1939); Moriez : chemin d'Hyèges (1931-1934, plans); Moustiers : chemin de Venascles (1930-1940, plans); La Mure : chemins du Colombier (1927-1933, plans) et du Plan (1926-1934, plans).
- 75 Pierrevert : chemin du Vierard (1935-1936); Prads : chemin de Tercier (1928-1939, plans); La Robine : chemins de la Galabre (1929-1935, plans), du Villard (1928-1939) et de la passerelle (1931-1933), La Rochette : chemin de Touet (1932-1937, plans); Roumoules : chemin de Moustiers (1932-1935, plans).
- 76 Salignac : chemin de Boutouens (1939-1940, plans); Selonnet : chemin de la combe (1936-1940, plans) et pont sur la Blanche (1922, plans); Senez : chemin de l'Abaut (1932-1940, plans).
- 77 Saint Jacques : chemin du plan de Pailloud (1937-1940, plans); Saint-Lions : chemin de la Roche (1939-1940, plans); Saint-Martin-les-Seyne : chemin des Garcinets (1928-

(1) Voir également Saint-Lions.

- 1932, plans); Saint-Michel : chemin de Valvinière (1933-1939, plans); Saint-Paul-sur-Ubaye : accès du pont du Martinet (1921-1923, plans); Saint-Pons : chemin de Tate (1922-1923).
- 78 Tartonne : chemins de l'Asse (1939-1940, plans) et des Sauzeries-Hautes (1933-1934, plans); Thorame-Haute : chemins des Colts (1920, plans), du Riou-Touert (1920, plans), d'Ondres (1920-1938, plans).
- 79 Ubaye : chemin de Coméan (1924-1932, plans); Ubraye : chemin du Touyet (1929-1934, plans); Vaumeilh : chemins de Sigoyer (1932-1938, plans) et de Clans (1932-1936, plans).
- 80 Le Vernet : chemin des Souquets (1929-1938, plans); Villevieille : chemin d'Entrevaux (1927-1937, plans); Volonne : chemin de Rourebaux (1938-1941, plans).
- 7 M 81-103** Dossiers de travaux d'adduction d'eau et d'assainissement (1912-1940) :
- 81 Aiglun : adduction d'eau (1927-1932); Allons : adduction d'eau (1933-1939, plans); Archail : assainissement (1936-1937, plans).
- 82 Annot : adduction d'eau et assainissement (1933-1936, plans).
- 83 Auribeau : adduction d'eau (1925-1926, plans); Auzet : adduction d'eau (1928-1940, plans); Barles : adduction d'eau (1937-1939); Beaujeu : adduction d'eau (1937-1940); Blégiers : adduction d'eau (1922-1940, plans).
- 84 La Bréole : adduction d'eau (1913-1938, plans); Le Brusquet : adduction d'eau (1923-1930).
- 85 Castellane : assainissement (1921, plans); Castellet-les-Sausses : adduction d'eau (1926-1929); Céreste : adduction d'eau et assainissement (1932-1940, plans); Châteauneuf-Val-Saint-Donat : adduction d'eau (1929-1932); Chaudon-Norante : adduction d'eau (1929-1932); Claret : adduction d'eau (1922-1927, plans).
- 86 Clumanc : adduction d'eau (1922-1938, plans); Curbans : adduction d'eau (1932-1936, plans).
- 87 La Condamine : adduction d'eau et assainissement (1927-1938, plans).
- 88 Digne : adduction d'eau (1930-1938, plans); Entrages : adduction d'eau (1923-1924, plans); Entrevennes : adduction d'eau (1922-1927, plans); Eoulx : adduction d'eau (1938-1939, plans); L'Escale : adduction d'eau (1919-1934); La Javie : adduction d'eau (1925-1934, plans).
- 89 Larche : adduction d'eau (1927-1933, plans); Lauzet : adduction d'eau (1932-1934, plans); Marcoux : assainissement (1928, plans); Mariaud : adduction d'eau (1920-1937, plans).
- 90 Méolans : adduction d'eau (1925-1938, plans); Meyronnes : adduction d'eau (1921-1928, plans); Mirabeau : adduction d'eau (1919-1931, plans); Mison : adduction d'eau (1929-1934, plans).
- 91 Montclar : adduction d'eau (1912-1939, plans).
- 92 Montpezat : adduction d'eau (1932-1933, plans); Moriez : adduction d'eau (1936-1937); La Mûre : adduction d'eau et assainissement (1930-1936, plans).
- 93 La Palud : adduction d'eau (1932, plans); Peipin : adduction d'eau (1936-1941, plans); Peyresq : adduction d'eau (1931-1938, plans).
- 94 Pierrevert : adduction d'eau (1933-1941, plans); Pontis : adduction d'eau (1922-1935, plans); Revel : adduction d'eau (1930-1936, plans).
- 95 Riez : adduction d'eau et assainissement (1934-1939, plans); La Robine : adduction d'eau (1924, plans); Roumoules : adduction d'eau (1935); Saint-Benoît : adduction d'eau (1921-1923); Saint-Geniez : adduction d'eau (1934-1940, plans); Saint-Julien-d'Asse : adduction d'eau (1930-1937, plans).
- 96 Saint-Martin-les-Seyne : adduction d'eau (1937, plans); Saint-Paul : adduction d'eau (1933-1939); Saint-Pierre : adduction d'eau (1929); Saint-Vincent-les-Forts : adduction d'eau (1923-1938, plans).
- 97 Saint-Vincent-les-Forts : adduction d'eau et assainissement (1930-1938, plans).
- 98 Selonnet : adduction d'eau (1924-1936, plans); Seyne : adduction d'eau (1929-1941, plans).
- 99 Tartonne : adduction d'eau (1930-1939, plans).
- 100 Thorame-Haute : adduction d'eau et assainissement (1930-1936, plans).
- 101 Les Thuiles : adduction d'eau (1929-1936, plans).
- 102 Ubaye : adduction d'eau (1923-1935, plans); Vachères : adduction d'eau (1936-1939); Valbelle : adduction d'eau (1922-1928, plans); Valensole : adduction d'eau (1922-1924, plans).
- 103 Valernes : adduction d'eau (1935-1939, plans); Venterol : adduction d'eau (1931-1939); Verdaches : adduction d'eau (1922-1926); Vergons : adduction d'eau (1930-1939); Vernet : adduction d'eau (1924, plans);

- Volonne : adduction d'eau et assainissement (1936-1938, plans).
- 7 M 104** Endiguement de torrents : torrent de Saint-Jeannet à Bras-d'Asse (1922, plans), couverture d'un ravin à Vergons (1926-1939), Arrijeol à La Javie et Beaujeu (1924-1937, plans), Asse à Clumanc et Brunet (1927-1932, plans), Asse-de-Blieux à Senez (1927-1936, plans).
- 7 M 105** *Idem*, Bléone à Marcoux, Le Brusquet, Malijai et Mirabeau (1925-1934, plans).
- 7 M 106-116** Dossiers de travaux communaux d'électrification (1920-1940).
 106 Allons (1928-1933, plans); Allos : hameau de la Foux (1928-1936); Angles (1930-1932, plans); Annot et Méailles (1921-1938, plans); Argens (1931-1933, plans).
 107 Barcelonnette (1935, plans), Bayons (1929-1935), Braux (1924-1940), La Bréole (1920-1930), Bras-d'Asse (1921-1940, plans).
 108 Le Chaffaut (1824, plans), Château-Arnoux (1928-1938, plans), Corbières (1929-1940, plans), Cruis (1920).
 109 Estoublon (1920-1921, plans), Faucon (1928, plans), Forcalquier (1928-1931), Jausiers (1929-1935, plans), Lambruisse (1929-1936, plans), Larche (1929-1936).
 110 Manosque (1935-1940, plans).
 111 Marcoux (1926-1940, plans), Méolans (1925-1927, plans), Mison (1922-1937, plans).
 112 Les Omergues (1920, plans), Oraison (1929-1940, plans), Quinson (1924-1936, plans), Saint-Jurs (1924-1929).
 113 Sainte-Tulle (1932-1937, plans), Saint-Vincent-les-Forts (1920-1922, plans).
 114 Sourribes (1930-1938, plans), Sisteron (1920-1934, plans).
 115 Thorame-Haute (1930-1932, plans), Valernes (1926-1933, plans), Vaumeilh (1926-1936).
 116 Villeneuve (1928-1938, plans), Volonne (1926-1940, plans).
- 7 M 117** Syndicats intercommunaux d'électrification : travaux du syndicat du Largue et de l'Encreme (1920-1939, plans).
- 7 M 118** *Idem*, syndicat de Valensole et Riez (1924-1936, plans).
- 7 M 119** *Idem*, syndicat de Saint-Etienne-les-Orgues, Banon et des communes environnantes (1920-1934, plans).
- 7 M 120** *Idem*, syndicat du canton de Barrême (1926-1932, plans).
- 7 M 121** *Idem*, syndicat intercommunal de la région de Digne et Barrême (1933-1934, plans).
- 7 M 122** *Idem*, syndicat intercommunal du Lauzon : Pierrerue, Niozelles, Lurs (1924-1939, plans) et syndicat d'Annot et Entrevaux (s.d.).
- 7 M 123** *Idem*, syndicat intercommunal de Seyne, Selonnet et communes avoisinantes (1920-1930, plans).
- 7 M 124** Syndicat intercommunal d'électrification des cantons de Seyne, Turriers et Le Lauzet : correspondance et comptabilité (1928-1938).
- 7 M 125** *Idem*, dossiers de travaux d'électrification (1932, plans).
- 7 M 126** *Idem*, de 1933 à 1934 (plans).
- 7 M 127** *Idem*, de 1935 à 1939 (plans).
- 7 M 128** Travaux du syndicat intercommunal d'électrification des Mées, Malijai et des communes environnantes (1920-1936, plans).
- 7 M 129** *Idem*, syndicat intercommunal du canton de La motte (1926-1939, plans).
- 7 M 130** *Idem*, syndicat intercommunal de Forcalquier et Mane (1933-1940, plans).
- 7 M 131** *Idem*, syndicat intercommunal de Puimichel, Castellet, Entrevennes (1933-1940, plans).
- 7 M 132** Travaux d'assainissement de terrains : Oraison (1930-1938, plans), Seyne (1934, plans), Thèze (1938, plans), Thorame-Haute (1920-1921, plans).
 1920-1938
- 7 M 133-145** Associations pour la réalisation de canaux d'irrigation (1897-1940).
 133 Aiglun : canal des Paluds (1939, plans); Allons : canaux (1937); Allos : canaux de la Foux et du Villard (1929-1937, plans); Archail : canal d'irrigation (1931-1934, plans); Auribeau : canal des Bregands (1925, plans); Barles : canal de Saint-Clément (1934-1936, plans); Barcelonnette : canaux de la scierie, des moulins (1912-1940, plans).
 134 Barrême : canaux de Paluds, pré Bouisset, pré Bérard (1920-1939, plans); Bras d'Asse : canal de

- Saint-Julien (1928-1936, plans); Braux : canal du Gay (1897,1936); Castellane : canaux des Basses et Hautes-Listes (1915-1940); Céreste : canal de la Viguière (1933); Chaudon-Norante : canal des Graires (1932-1937, plan).
- 135 Clamensane : canal du moulin Fabre (1922-1931); Clumanc : canal du pigeonnier (1921-1940, plans); Curbans : canal des Iscles (1914-1940, plans); Dauphin : canal du Largue (1919-1920); Draix (1936-1937, plans).
- 136 Digne : canaux des Épinettes (1929-1934, plans), des Sièyes (1920-1940), du Bourg (1922-1924); Enchastrayes : canal du Roubion (1919-1920).
- 137 Entrevaux : canaux du moulin (1931-1939), du plan du Puget (1930-1939, plans), de la Seds (1922-1937, plans), de la Gare (1910-1938); Entrevennes : canal de la haute prise (1923-1932, plans); Esparron : canal du Verdon (1928-1939); Estoublon : canal de Carlesse (1937-1939).
- 138 Gréoux : canaux de Pontoise (1922-1938), et des Relarguières (1937-1940, plans); Gigors (1932-1938); Jausiers : canaux du Ga (1920, plans) et de Lans (1924, plans); La Javie : canal de Chaudol (1920, plans).
- 139 Les Mées : canaux du Thor et de Dabisse (1924-1938, plans); Méolans : canal du grand Riou (1930, plans).
- 140 Moustiers : canal de la Maladrerie (1936-1938, plans); Puimoisson : canal du Moulin (1930-1931); Saint-Estève : canal des Duyes (1936-1939, plans); saint-Julien-d'Asse : canal des Espouliers (1927-1937); Saint-Julien-du-Verdon : canal des hauts plateaux (1930-1939, plans); Saint-Lions : canaux de Gibarta (1931-1934, plans) et dérivé de l'Asse (1922-1924, plans).
- 141 Saint-Vincent : canal de la Pisse (1921-1927); Sausses : canal du Bez (1925-1931, plans); Selonnet : canal des cours (1936, plans); Sisteron : canal de Saint-Tropez (1921-1939, plans).
- 142 Seyne : canal de Maure (1936-1939, plans), canal de la Blanche (1920-1922, plans), canal de la Gineste (1934-1937), canal des Jardins (1929-1932, plans); Sourribes : canal du plan Saint-Romain (1920-1922, plans), canal des Thorons et des Condamines (1925-1926, plans), canal d'irrigation (1935-1940, plan); Tartonne : canal de Viable (1936-1937, plans), canal de Chaude (1923-1930, plans).
- 143 Thorame-Haute : canal du clos des Fourches (1920, plans), canal du Verdon (1925, plans), canal de Tracastel (1921-1934, plans); Les Thuiles : canal de Gimette (1928, plans), canal des Prats (1932-1938, plans).
- 144 Ubaye : canal de la Grave (1923-1928, plans); Uvernet : Bas-Canal (1934-1938), Haut-Canal (1928-1940); Villeneuve : canal des fossés (1938-1939, plans); Volonne (1929-1937, plans).
- 145 Valensole : canal de la vallée des Prés (1931-1939, plans), canal des Fustes-Villedieu (1925-1939, plans), canal neuf (1936-1939, plans).
- 7 M 146** Canaux intercommunaux d'irrigation : canal de Beauvezer : (communes de Colmars, Villars-Colmars et Beauvezer, 1923-1940, plans), canal de la Bléone (La Javie et le Brusquet, 1920, plans), canal des Plaines (Oraison et Les Mées, 1919-1937, plans), canal des Fustes et de Villedieu (Gréoux et Valensole, 1925-1939 plans).
- 7 M 147** Dossiers d'associations syndicales pour la réalisation de câbles porteurs à Revel (1933, plans), Sausses (1917-1928), et Saint-Paul (1911-1914, plans), d'une bascule publique à Malijai (1935-1937), d'un cimetière à Salignac (1937-1938, plans), et d'un abreuvoir à Meyronnes (1936-1940, plans).

EAUX ET FORÊTS

Organisation-correspondance.

- 7 M 148** Instructions et correspondance relatives à l'administration des forêts de l'an IX à 1867, 1881 à 1914, 1932 à 1939. tableaux d'organisation des brigades et triages forestiers de 1812 à 1913. 1812-1940
- 7 M 149** Service des Eaux et Forêts, rapports annuels des inspecteurs (1931-1940); **7M150-154*** Enregistrement de la correspondance à l'arrivée et au départ de la conservation

des forêts (département des Basses-Alpes) de 1860 à 1914 (avec tables alphabétiques).

150* de 1860-1866
151* de 1866-1873
152* de 1896-1902

153* de 1901-1909

154* de 1906-1914

7 M 155 Circulaires et instructions du directeur général des Eaux et forêts de 1836 à 1885 et de 1922 à 1925.

PERSONNEL

7 M 156 Dossiers administratifs des conservateurs, inspecteurs et gardes généraux de 1861 à 1939.

7 M 157 Gardes forestiers (1848-1936):
- Correspondance relative aux nominations et états nominatifs (1848-1914).
- États de candidatures à des emplois de gardes (1848-1909).
- Personnel de la brigade mobile pour la répression du braconnage (1924-1936).

7 M 158 Gardes forestiers: dossiers individuels des candidats de 1854 à 1922.

7 M 159 Dossiers individuels des brigadiers des Eaux et forêts de 1849 à 1933.

7 M 160-164 Dossiers individuels des gardes forestiers de 1847 à 1928.

160 lettres A et B
161 de C à E
162 lettres F et G
163 de H à M
164 de N à V
à noter: un dossier de 1826.

7 M 165-167 États de traitement des gardes forestiers de 1806 à 1831.

165 de 1806 à 1815
166 de 1816 à 1822
167 de 1823 à 1831.

7 M 168-170 Traitement des gardes forestiers de 1837 à 1938.

168 de 1837 à 1889
169 de 1895 à 1912
170 de 1913 à 1938.

7 M 171 Personnel: tableaux d'avancement (1910-1930); examens de fin de stage (1931-1934), chantiers de chômeurs (1935-1936), concessions de terrains aux préposés (1905-1925).

1905-1936

7 M 172 Personnel: dossiers administratifs des agents Béraud, Bermond, Debay, Durand, Faure, Fortoul, Granoux, Girard, Germain, Gay, Heyriès, Honorat, Hermelin, Imbard, Laugier (1885-1940).

7 M 173 *Idem*, Michelangeli, Piazza, Partiot, Pelopidas, Prêcheur, Pons, Pallet, Richaud, Rossi, Régibaud, Souchon.

7 M 174 Accidents du travail de 1937 à 1938 (2 cahiers).

FORÊTS DOMANIALES


7 M 175 Circulaires ministérielles relatives à l'administration des forêts domaniales de l'an VIII à 1863.


7 M 176 Correspondance relative aux forêts domaniales, intéressant notamment le reboisement (an IX-1919).

7 M 177 Rapports relatifs au reboisement de 1819 à 1914 et instruction sur le reboise-

ment dans les Basses-Alpes par Lavauden, Digne 1933, 7 p. impr.

7 M 178 Travaux d'aménagement et gestion forestière. Système de barrage Reynaud (1932-1934, 5 photographies); comptes rendus et propositions de travaux de 1903 à 1940 (à noter: dossier concernant la forêt sectionniale de Courbons); utilisation du bois comme carburant (1935-





Photographie du Lac d'Allos vers 1898 (photo RTM) - 12 Fi 897.

- 1939); incendies de forêts (1906-1908).
1903-1940
- 7 M 179** Périmètres domaniaux: instructions, correspondance, études et acquisitions de terrains (1882-1929).
- 7 M 180** Périmètres de restauration: carte départementale colorée avec indication des bois et terrains susceptibles d'être replantés (23 planches cartonnées et légendées).
- 7 M 181** Périmètres: registre chronologique des acquisitions de terrains de 1912 à 1939.
- 7 M 182** Acquisitions et servitudes: contentieux de 1861 à 1910 avec plans,
A noter: questions de droit d'eau et limites de Seyne et Montclar.
- 7 M 183** Forêts domaniales de l'Asse supérieure: acquisition des terrains par l'État (1879-1933).
A noter: plans au 1/10.000^{me} des périmètres des communes de Moriez (1912) et Barrême (1900).
- 7 M 184** Travaux de restauration des terrains en montagne, périmètre de l'Asse supérieure: historique des acquisitions de terrains, historique et résultat des travaux, compte permanent (détail des travaux et des dépenses) de 1861 à 1940.
- 7 M 185** Forêts domaniales de l'Asse supérieure: reboisement, concessions de récoltes, chemins, location d'immeuble, servitudes, droits de passage, droits de chasse (1863-1934).
- 7 M 186** Périmètre de l'Asse inférieure: études de 1864 à 1908, avec plans.
- 7 M 187** Périmètre de l'Asse inférieure: acquisitions de terrains de 1896 à 1929, avec plans.
- 7 M 188** Forêts domaniales de l'Asse inférieure: mutations de terrains et concessions (1901-1938).
A noter: plan de restauration, série de Trévans au 1/5.000^{me} établi en 1901.
- 7 M 189** Forêts domaniales de l'Asse inférieure: reboisement et restauration des terrains de 1868 à 1869 et 1903 à 1913.
- 7 M 190** Périmètre de la Blanche: études et acquisitions de terrains de 1861 à 1900, avec plans.
- 7 M 191** Forêts domaniales de la Blanche: acquisitions de terrains et travaux de restauration et de reboisement (1861-1930, plans).
- 7 M 192** Périmètre de la Blanche, compte permanent des travaux de restauration des terrains (1862-1940).
- 7 M 193** Périmètre de l'Arigeol et du Labouret et périmètre du Curusquet (commune du Brusquet): études et acquisitions de terrains de 1862 à 1892, avec plans.
- 7 M 194** Périmètre de Haute-Bléone: études et acquisitions de terrains de 1864 à 1913, avec plans.
- 7 M 195** Périmètre de Haute-Bléone: historique des acquisitions de terrains, historique et résultats des travaux, compte permanent (détails des travaux et dépenses) de 1869 à 1940.
- 7 M 196** Forêts domaniales de Haute-Bléone: acquisitions de terrains (1874-1934).
A noter: plan du périmètre de la commune de La Javie au 1/5.000^{me} établi en 1911 et plans annexés aux ventes.
- 7 M 197** Forêts domaniales de Haute-Bléone: travaux de reboisement (1865-1890).
- 7 M 198** *Idem*, de 1907 à 1913 et 1938.
A noter: plans par communes des périmètres de reboisement au 1/1.000^{me} (1912) et carte culturale du périmètre de reboisement de la commune du Vernet (col du Labouret) au 1/10.000^{me} établie en 1938.
- 7 M 199** Forêts domaniales de Haute-Bléone: travaux, concessions, droits de chasse, litiges (1872-1931).
- 7 M 200** Périmètre de Basse-Bléone: études et acquisitions de terrains de 1861 à 1912, avec plans.
- 7 M 201** Périmètre de Basse-Bléone: périmètre domaniale de Mélan de 1881 à 1900, avec plans.
- 7 M 202** Périmètre de Basse-Bléone: Compte permanent des travaux de restauration des terrains (1876-1941).
- 7 M 203** Forêts domaniales de Basse-Bléone: acquisitions de terrains (1862-1903).
- 7 M 204** Forêts domaniales de Basse-Bléone: travaux de restauration, servitudes (1875-1926, plans).

- 7 M 205** Forêts domaniales. Périmètre de Caulon-Nesque : acquisitions de terrains, travaux de restauration, contentieux (1848-1932); projet de périmètre de Durance-Rancure, série des Mées (1883-1885); périmètre de Debaste-Somme : acquisitions (1885-1888).
1848-1932
- 7 M 206-208** Forêts domaniales de Durance-Jabron : acquisitions de terrains (1893-1903, plans).
206 de 1893 à 1903
207 de 1904 à 1911
208 de 1911 à 1920.
- 7 M 209** Forêts domaniales de Durance-Jabron : reboisement, concessions, servitudes (1898-1932).
- 7 M 210** Forêts domaniales de Durance-Largue, acquisitions de terrains, délimitation (1880-1936, plans).
- 7 M 211** Forêts domaniales de Durance-Lauzon : acquisitions de terrains, travaux de restauration (1894-1929).
- 7 M 212** Forêts domaniales de Durance-Sasse : acquisitions de terrains (1878-1913, plans).
- 7 M 213** Forêts domaniales de Durance-Sasse : concessions, reboisement, droits de chasse, servitudes (1863-1938, plans).
- 7 M 214** Périmètre de Durance-Vanson : études et acquisitions de terrains de 1861 à 1913, avec plans.
- 7 M 215-216** Forêts domaniales de Durance-Vanson : acquisitions de terrains (1894-1934, plans).
215 de 1894 à 1897
216 de 1898 à 1934.
- 7 M 217** Forêts domaniales de Durance-Vanson : servitudes, concessions, reboisement (1861-1934, plans).
- 7 M 218** Forêts domaniales de l'Ubaye : acquisitions de terrains (1861-1914).
A noter : plans, dont plan du secteur d'Uvernet établi en 1905 au 1/10.000^{me}.
- 7 M 219** Forêts domaniales de l'Ubaye : servitudes, concessions, travaux, conten-
- tieux (1829-1938).
- 7 M 220** Forêts domaniales de l'Ubaye : reboisement (1862-1902).
- 7 M 221** Forêts domaniales du Var-Colomp : acquisitions de terrains, servitudes, concessions (1845-1939).
A noter : plans parcellaires et plan de la ligne de l'usine de la Mescle au pont de Gueydan au 1/1.000^{me}.
- 7 M 222** Forêts domaniales de Var-Colomp : reboisement (1884-1920).
- 7 M 223** Périmètre du Verdon-supérieur : études avec plans et acquisitions de terrains à partir de 1884.
A noter : plan général du périmètre au 1/80.000^{me} établi en 1884.
- 7 M 224** Périmètre du Verdon-supérieur : Compte permanent des travaux de restauration des terrains (1862-1941).
- 7 M 225** Forêts domaniales du Verdon-supérieur : acquisitions de terrains (1864-1924, plans en couleur).
- 7 M 226** Forêts domaniales du Verdon-supérieur : reboisement (1865-1911).
- 7 M 227** Forêts domaniales du Verdon-supérieur : concessions, servitudes, travaux de restauration (1876-1928, plan de la commune d'Allos).
- 7 M 228** Forêts domaniales du Verdon-moyen : acquisitions de terrains, travaux de restauration, concessions, servitudes (1869-1920).
- 7 M 229** Périmètre du Verdon-moyen : Compte permanent des travaux de restauration des terrains (1863-1940).
- 7 M 230** Forêts domaniales du Verdon-moyen : reboisement (1869-1934, plans).
- 7 M 231** Périmètre du Verdon-inférieur : études et acquisitions de terrains de 1904 à 1913 avec plans.
- 7 M 232** Forêts domaniales du Verdon-inférieur : acquisitions, concessions, travaux de restauration (1880-1924, plans).

PÉPINIÈRES

- 7 M 233** Pépinières : listes des pépiniéristes (1883-1918), pépinière départementale des Grillons à Mallemoisson (1886-1918); états des ressources (1883-1928).
1883-1928

FORÊTS COMMUNALES

- 7 M 234** Correspondance et instructions relatives aux forêts communales (an X-1908).
- 7 M 235** États des bois communaux soumis au régime forestier avec mention des contenances, essences et coupes (1828-1846).
- 7 M 236** Exploitation des forêts communales d'Allos, Colmars, Villars-Colmars, Jausiers, Saint-Vincent-les-Forts, Digne (Gaubert), Le Lauzet, Selonnet, Seyne, Verdaches, Méolans-Revel (1880-1940).
- 7 M 237** Régime forestier :
- Statistiques décennales (1882, 1892).
- Dossiers d'arpentage des forêts communales de Brunet, du Castellet, de Châteauneuf-les-Moustiers, Archail, Blégiers, Allemagne, Bras-d'Asse, Céreste, Digne, Draix, Les Dourbes, Esparron, La Javie, Marcoux, Montpezat (1835-1925).
- 7 M 238** Dossiers des forêts communales d'Oraison, la Palud, Le Poil, Prads, Quinson, Roumoules, Saint-Martin, Valensole (1835-1923).
- 7 M 239** Forêts communales : Ainac (1828-1843), Albiosc (1849-1900), Allemagne (1829-1922, procès-verbal de délimitation avec plans, 1843), Allons (1905-1908), Allos (1828-1937), Angles (1843-1862), Annot (1902-1914), Archail (1834-1896), Argens (1879-1939), Astoin (1839-1927), Aubignosc (1839-1900, procès-verbal de délimitation avec plans, 1839).
- 7 M 240** Forêts communales : Augès (1829-1859), Aurent (1828-1860), Auribeau (1828-1913), Authon (1828-1924), Auzet (1845-1919), Banon (1836-1920, procès-verbal de délimitation avec plan, 1843), Barcelonnette (1841-1928), Barles (1829-1909).
- 7 M 241** Forêts communales : Barras (1828-1844), Barrême (1828-1909), Bayons (1837-1937, procès-verbaux de délimitation partielle), Beaujeu (1830-1923), Beauvezer (1840-1933, procès-verbaux de délimitation partielle avec plans), Bellaffaire (1838-1941, procès-verbaux de délimitation avec plan établi en 1838).
- 7 M 242** Forêts communales : Bevons (1828-1861), Beynes (1829-1899), Blégiers (1839-1937, plan visuel de l'ancien domaine de Faille-Feu établi en 1827 et mémoires imprimés en 1831 ; procès-verbal de délimitation avec plan établi en 1844), Blioux (1861-1913), Bras-d'Asse (1828-1896, plans), Braux (1844-1926), La Bréole (1898-1930), La Brillanne (1829-1866, plan des alluvions en aval du village sur la Durance établi vers 1866).
- 7 M 243** Forêts communales : Brunet (1829-1923, procès-verbal de délimitation avec plan établi en 1833), Le Brusquet (1806-1930, procès-verbal de délimitation établi en 1834), Le Caire (1833-1931), Carniol (1828-1869), Castellane (1828-1909).
- 7 M 244** Forêts communales : Le Castellet (1832-1934, plans), Castellet-les-Sausses (1829-1935), Castillon (1828, 1911), Céreste (1829-1933, procès-verbal de délimitation avec plan établi en 1835), Le Chaffaut (1922-1924), Chasteuil (1828), Château-Arnoux (1829-1935), Châteaufort (1829-1854), Châteauneuf-Miravail (1828-1845), Châteauneuf-les-Moustiers (1850-1939, procès-verbal de délimitation établi en 1850 avec plans).
- 7 M 245** Forêts communales : Châteauneuf-Saint-Donat (1832-1937, procès-verbal de délimitation avec plans établi en 1866), Chaudon (1828-1905, procès-verbal de délimitation sur la commune de Bédéjun avec plan établi en 1843), Clamensane (1832-1926), Claret (1838-1939).
- 7 M 246** Forêt communale de Clumanc (1829-1902).
A noter : procès-verbaux de reconnaissance et de délimitation avec plans (1832-1853).
- 7 M 247** Forêts communales : La Colle-Saint-Michel (1834-1933, procès-verbal de délimitation avec plans établi en 1835), Colmars (1843-1939, plans), La Condamine (1843-1934, plans), Corbières (1822-1911, Procès-verbaux de délimitations partielles avec plans), Courchons (1828), Creisset (1834-1921, procès-verbal de délimitation avec plans établi en 1845).
- 7 M 248** Forêts communales : Cruis (1829-1933, procès-verbal de délimitation avec plan établi en 1836), Curbans (1840-1904, procès-verbal de délimitation avec plans établi en 1841), Curel (1829, 1882, 1927), Dauphin (1828-1889), Demandolx (1828-1857), Digne (1828-1915, procès-verbal de délimitation avec plans établi en 1845).

- 7 M 249** Forêts communales : Digne, secteur de Gaubert (1829-1924), Digne, secteur de Courbons (1829-1908, procès-verbal de délimitation avec plans établi en 1839).
- 7 M 250** Forêts communales : Les Dourbes (1829-1910), Draix (1828-1878, 1939), Enchastreyes (1864-1865), Entrages (1828-1853), Entrepierres (1830-1892, 1921, procès-verbal de délimitation avec plans établis en 1831), Entrevaux (1832-1912, 1926), Entrevennes (1844-1851), Eoulx (1829, 1862, 1870, 1897, 1930), l'Escale (1836-1854, 1907, 1913, procès-verbal de délimitation avec plans établis en 1836), Esclangon (1895), Esparron-La-Bâtie (1895-1939), Esparron-du-Verdon (1828-1939).
- 7 M 251** Forêts communales : Estoublon (1829-1913), Faucon-de-Barcelonnette (1846-1859, procès-verbal de délimitation établi en 1842), Faucon-du-Caire (1830-1940, procès-verbal de délimitation avec plan établi en 1832), Feissal (1828-1899, 1934), Fours (1851-1933, plans), Fontienne (1836-1900, 1920).
- 7 M 252** Forêts communales : Le Fugeret (1863-1936), Ganagobie (1829), La Garde (1829-1861, 1920), Gigors (1839-1910), Gréoux (1829-1880), L'Hospitalet (1822-1839), Jausiers (1838-1934, plans), La Javie (1829-1900, 1939).
- 7 M 253** Forêts communales : Lambert (1843), Lambruisse (1848-1934), Larche (1845-1924), Le Lauzet (1863-1935), Levens (1829, 1878-1879), Limans (1858), Lincel (1866-1868), Lurs (1837-1930, procès-verbal de délimitation des îles de Giropey avec plan établi en 1840).
- 7 M 254** Forêts communales : Majastres (1829-1889), Malijai (1829-1908, procès-verbaux de délimitation avec plans établis en 1809 et 1833 et cantonnement des bois de Malijai avec plan établi en 1839), Mallefougasse (1837-1839), Mallemoisson (1838-1907), Mane (1837-1859), Manosque (1833-1861, procès-verbal de délimitation avec plans établis en 1838), Marcoux (1831-1914, 1924, procès-verbal de délimitation avec plans établis en 1834), Mariaud (1828).
- 7 M 255** Forêts communales : Méailles (1857-1936), Les Mées (1829-1938, procès-verbal de délimitation avec plans établis en 1832), Melan (1830-1903), Melve (1860-1932).
- 7 M 256** Forêts communales : Méolans (1831-1937), Meyronnes (1821-1915, plan d'établissement d'un chemin de transhumance en forêt communale établi en 1890).
- 7 M 257** Forêts communales : Mirabeau (1829-1895, procès-verbaux de délimitations partielles avec plans, 1837), Mézel (1892), Montagnac (1867, 1907, 1911), Montclar (1843-1938, plans), Montfort (1839-1896, procès-verbal de délimitation avec plans établis en 1839), Montjustin (1835-1892, procès-verbal de délimitation avec plans établis en 1835), Montlaux (1860).
- 7 M 258** Forêts communales : Montpezat (1829-1912), Montsalier (1829), Moriez (1829, 1864, 1866, 1896, 1928, procès-verbal de reconnaissance et plans établis en 1864), La Motte (1844-1938), Moustiers (1852, 1888, 1903), La Mure (1828-1914), Nibles (procès-verbaux d'arpentage de 1831 à 1852), Niozelles (1828-1884, 1913), Noyers (1828-1904, procès-verbal de délimitation avec plan établi en 1840).
- 7 M 259** Forêts communales d'Oraison (1829-1919, procès-verbaux de délimitation avec plans établis en 1835 et 1862).
- 7 M 260** Forêts communales : Les Omergues (1838-1904), Ongles (1829-1912), La Palud (1834-1931, procès-verbal de délimitation partielle avec plans établis en 1842), Peipin (1839-1934, procès-verbal de délimitation avec plans établis en 1839), Peyresq (1898-1902), Peyroules (1843-1931, procès-verbal de délimitation avec plans établis en 1867), Peyruis (1829-1922, plans).
- 7 M 261** Forêts communales : Piégut (1828-1939, plans), Pierrevert (1828), Le Poil (1828-1861, 1912, 1932), Pontis (1828-1923, 1940, plans), Prads (1829-1923, plan), Puimichel (1833-1861, procès-verbal de délimitation avec plans établis en 1858), Quinson (1828-1912, 1935, 1940).
- 7 M 262** Forêts communales : Reillanne (1828-1933, procès-verbal de délimitation avec plans établis en 1836), Revel (1846-1870, 1900-1937), Revest-Saint-Martin (1897-1923), Reynier (1828-1864, 1931, 1933), Riez (1856), Robion (1828-1860, 1912, 1937), La Robine (1839-1840), La Rochegiron (1834-1911), La Rochette (1828-1915, 1930), Rougon (1838-1907, 1929-1931), Roumoules (1830-1940).
- 7 M 263** Forêts communales : Saint-André (1818-1889, 1912-1939, projet de reboisement avec plans, 1862), Saint-Benoît (1828-1939, plans), Sainte-Croix-du-Verdon (1844-1907, 1926-1935), Saint-Etienne

- (1848-1933), Saint-Geniez (1828-1905, 1937, procès-verbal de délimitation avec plans établis en 1843), Saint-Julien-d'Asse (1828-1937), Saint-Jurs (1867-1901), Saint-Jurson (1828, 1861), Saint-Laurent (1844-1880), Saint-Lions (1909-1926), Saint-Maime (1828-1912), Saint-Martin-de-Brômes (1829-1860, 1906, 1920-1922), Saint-Michel (1846-1886).
- 7 M 264** Forêts communales de Saint-Paul (1830-1928, procès-verbaux de délimitation avec plans établis en 1811 et 1853).
- 7 M 265** Forêts communales : Saint-Pierre (1829-1903, plan de 1889), Saint-Pons (1844-1926), Sainte-Tulle (1828-1859, 1884, plans d'aménagement de 1835 et 1839), Saint-Vincent-du-Lauzet (1829-1921, procès-verbal de délimitation avec plans établis en 1843).
- 7 M 266** Forêts communales : Salignac (1856-1936), Saumane (1829), Sausses (1829-1929), Selonnet (1844-1939), Senez (1828-1904), Seyne (1835-1838, procès-verbal de délimitation avec plans, 1835), Simiane (1881-1937).
- 7 M 267** Forêts communales : Sisteron (1822-1939, procès-verbal de délimitation avec plans, 1843), Soleilhas (1830-1902, 1938), Sourribes (1844-1862, 1910), Tartonne (1828-1920), Taulanne (1828-1855, 1920), Thorame-Basse (1849-1940, procès-verbaux de délimitation avec plans de 1842, 1864 et 1882).
- 7 M 268** Forêts communales : Thorame-Haute (1831-1923), Les Thuiles (1853-1920), Trévans (1835, 1893), Turriers (1845-1872, 1919-1927), Ubaye (1854-1912, 1930), Ubraye (1828-1906).
- 7 M 269** Forêts communales : Urtis (1854-1885), Uvernet (1852-1922), Vachères (1828-1914), Valavoire (1839-1892, 1922-1940), Valbelle (1828-1904, 1931-1939).
- 7 M 270** Forêts communales : Valensole (1833-1928, procès-verbaux de bornage et de délimitation avec plans, 1833-1839), Valernes (1833-1940), Venterol (1838-1935), Verdaches (1840-1940, procès-verbal de délimitation avec plans établis en 1840).
- 7 M 271** Forêts communales : Vergons (1875-1939), Le Vernet (1862-1937), Vilhosc (1844-1888, 1935), Villars-Colmars (1854-1934), Villeneuve (1828-1852, 1926, 1934, procès-verbal de délimitation avec plan établi en 1835), Villevieille (1899), Volonne (1854-1901), Volx (1835-1906, procès-verbal de délimitation avec plans établis en 1835).
- 7 M 272** États annuels des sommes à payer au Trésor sur la valeur des coupes affouagères délivrées de 1899 à 1940.

PATURAGES

- 7 M 273** Pâturages : correspondance concernant la vaine pâture (1809-1938) et les pâturages domaniaux (1862-1938), à noter : plan au 1/10.000^{me} des montagnes pastorales de la commune de Barcelonnette établi en 1867.
- 7 M 274** Correspondance et rapports concernant le pacage en forêts communales de 1829 à 1940.
- 7 M 275-295** Pâturages communaux. Dossiers communaux concernant les autorisations de pacage et droits d'usage de 1855 à 1939 :
- 275 Albiosc, Allemagne, Allons, Allos, Angles, Annot, Archail, Argens, Astoin, Aubignosc, Augès, Aurent, Auribeau, Authon, Auzet.
- 276 Barcelonnette, Barles, Barrême, Bayons, Beaujeu.
- 277 Beauvezer, Beynes, Bellaffaire, Blégiers, Blieux, Bras-d'Asse, Braux, La Brillanne, Brunet, Le Brusquet, Le Caire, Castellane, Le Castellard, Le Castellet, Castellet-les-Sausses, Céreste, Champcier, Chasteuil, Château-Arnoux et Châteaufort.
- 278 Châteauneuf-les-Moustiers, Châteauneuf-Val-Saint-Donat, Chaudon, Clamensane, Claret, Clumanc, La Colle-Saint-Michel, Colmars, La Condamine, Corbières et Courchons.
- 279 Creisset, Cruis, Curbans, Curel, Dauphin, Digne, Les Dourbes et Draix.
- 280 Enchastrayes, Entrages, Entrepierres, Entrevaux, Eoulx, l'Escale, Esclangon, Esparron-la-Bâtie, Esparron-du-Verdon et Estoublon.
- 281 Faucon-de-Barcelonnette, Faucon-du-Caire, Feissal, Fontienne, Fours, Fugeret, Gigors, Gréoux.

- | | |
|--|--|
| <p>282 Jausiers, La Javie.
 283 Lambruisse, Larche, Le Lauzet, Levens, Limans, Lincel, Lurs.
 284 Majastres, Malijai, Mallemoisson, Marcoux, Mariaud, Méailles, Les Mées, Mélan, Melve, Méolans.
 285 Meyronnes, Montclar, Montfort, Montpezat, Moriez, La Motte.
 286 La Mure, Noyers, Les Omergues, Ongles, Oraison, La Palud, Peipin, Peyresq, Peyroules, Peyruis.
 287 Piégut, Pontis, Prads, Puimichel, Quinson, Reillanne, Revel, Revest-Saint-Martin, Reynier, La Robine.
 288 Robion, La Rochette, Rougon, Roumoules, Saint-André, Saint-Benoît, Sainte-Croix-du-Verdon.
 289 Saint-Estève, Saint-Etienne, Saint-Geniez, Saint-Julien-d'Asse, Saint-Jurs, Saint-Jurson, Saint-Laurent, Saint-Martin-de-Brômes, Saint-Martin-les-Seyne, Saint-Michel,</p> | <p>Saint-Paul, Saint-Pierre, Saint-Pons.
 290 Saint-Symphorien, Saint-Vincent-les-Forts, Salignac, Sausses, Selonnet, Senez.
 291 Seyne, Sigoyer, Simiane, Sisteron, Soleilhas, Sourribes, Tartonne, Taulanne, Thoard, Thorame-Basse, Thorame-Haute.
 292 Les Thuiles, Turriers, Ubaye, Ubraye, Urtis, Vachères, Valavoire.
 293 Uvernet.
 294 Valbelle, Valensole, Valernes, Venterol, Verdaches.
 295 Vergons, Le Vernet, Vilhosc, Villars-Colmars, Volonne, Volx.</p> |
|--|--|
-
- | | |
|-----------------------|--|
| <p>7 M 296</p> | <p>Revendication de la commune d'Esparron-la-Bâtie relative à la concession de pâturages (1889-1934, plans).</p> |
| <p>7 M 297</p> | <p>Rôles des taxes de dépaissance des années 1910, 1920, 1930 et 1940. †</p> |

RESTAURATION ET EXPLOITATION

- | | | |
|---------------------------|--|--|
| <p>7 M 298</p> | <p>Gestion forestière :
 - Forêts de protection : dossiers de classement (1926-1937).
 - Forêts particulières : Thoard (1904, 1928-1929), Seyne (1910).
 - Forêts de l'hospice de Sisteron (1828-1840) et de l'hospice de Banon (1916). 1828-1937</p> | <p>313 de 1926 à 1928
 314 de 1929 à 1931
 315 de 1932 à 1936
 316 année 1937
 317 de 1938 à 1939.</p> |
| <p>7 M 299</p> | <p>Comptes permanents des travaux de restauration des terrains de 1888 à 1905.</p> | <p>7 M 318-323* Comptabilité des travaux de restauration de l'inspection de Digne Ouest de 1934 à 1939
 318 année 1934
 319 année 1935
 320 année 1936
 321 année 1937
 322 année 1938
 323 année 1939.</p> |
| <p>7 M 300-317</p> | <p>Dossiers des prévisions budgétaires de travaux de restauration et comptes-rendus de 1906 à 1939
 300 année 1906
 301 année 1907
 302 de 1908 à 1909
 303 de 1910 à 1911
 304 de 1912 à 1913
 305 de 1914 à 1915
 306 de 1916 à 1918
 307 de 1919 à 1920
 308 année 1921
 309 année 1922
 310 année 1923
 311 année 1924
 312 année 1925</p> | <p>7 M 324* Exemptions trentenaires d'impôts pour les parcelles reboisées dans le cantonnement de Riez, de 1893 à 1919.</p> <p>7 M 325 Constatation annuelle par séries des produits et des travaux effectués de 1917 à 1935.</p> <p>7 M 326 Exploitation forestière : permis d'exploiter et procès-verbaux de ventes de coupes de bois de 1880 à 1929.</p> |

ROUTES, MAISONS, MATÉRIEL

- | | | |
|-----------------------|---|--|
| <p>7 M 327</p> | <p>Routes et chemins forestiers : études et travaux (1877, 1890 » 1937).
 A noter : modification de la RN 85 au</p> | <p>col de l'Orme ; route de Mélan à Authon (dessin et plan).</p> |
|-----------------------|---|--|

- | | | |
|---------|--|---|
| 7 M 328 | Maisons forestières : états des lieux et travaux (1888-1936) ; maison forestière du Labouret (1872-1923) ; refuge touristique et forestier de Lure (1937-1938).
1872-1938 | travaux en régie de La Palud (1906), Beynes (1908-1909) ; calepins des opérations de balivage et d'estimation des coupes de Digne (1885-1886, 1915-1916), Riez (1865, 1885, 1890-1891, 1907) ; calepins des opérations de martelage et coupes de futaie de Digne ouest (1916-1917) ; carnets d'attachement des travaux en régie de Moustiers et Estoublon (1906) ; calepins des opérations d'arpentage, de cantonnement de Riez (1888, 1893, 1900, 1902) et Digne (1901, 1909). |
| 7 M 329 | Matériel et outillage : états (1869-1935). | |
| 7 M 330 | Carnets de terrain (1865-1910) : calepins d'opérations de récolement de Digne nord (1895), Riez (1886, 1888, 1899, 1906 et 1910) ; calepins de journées des | |

PÊCHE

- | | | |
|---------|--|---|
| 7 M 331 | Pêche : correspondance, réglementation, adjudications des droits de pêche, inventaire des ressources piscicoles et repeuplement des rivières, réserves de pêche, établissements de pisciculture, sociétés de pêche (1821-1835, 1849, 1861, 1898, | 1940).
A noter : photographie d'un local à transformer en laboratoire de pisciculture à Sisteron, dessin d'un incubateur-vivier et plans (1900). |
|---------|--|---|

MÉTÉOROLOGIE

- | | | |
|---------|---|---|
| 7 M 332 | Météorologie : relevés effectués par les agents des Eaux et Forêts (pluie, neige, vent) de 1888 à 1935. | météorologiques de 1936 à 1940 ; relevés des nivomètres et pluviomètres de 1925 à 1941 (2 cahiers). |
| 7 M 333 | Météorologic. Feuilles d'observations | 1925-1941 |





SOUS-SÉRIE 8 M

COMMERCE ET TOURISME


COMMERCE

- 8 M 1** Correspondance et instructions relatives au commerce et aux expositions (an IX-1819, 1834-1840, 1886, 1889, 1896-1902, 1913-1924, 1935) et états (an X, 1823-1938).
an IX-1938
- 8 M 2** Correspondance et états concernant les foires et marchés de l'an X à 1938.
- 8 M 3-18** Établissement des foires et marchés de l'an X à 1939.
- 3 Ainac, Albiosc, Allemagne, Allons, Allos, Annot, Authon, Argens, Aubenas, Auzet, Banon.
 - 4 Barcelonnette, Barles, Barrême, Barras, Bayons, Beauvezer, Bellaffaire, Beynes.
 - 5 Blieux, Bras-d'Asse, Braux, La Bréole, La Brillanne, Brunet, Le Brusquet.
 - 6 Carniol, Castellane, Le Castellet, Céreste, Le Chaffaut, Champtercier, Château-Arnoux, Châteauneuf-les-Moustiers, Châteauneuf-Miravail, Châteauneuf-Val-Saint-Donat, Claret.
 - 7 Clumanc, Clamensane, Colmars, La Condamine, Cruis, Dauphin, Digne, Entrevaux, Entrevennes, L'Escale, Esparron-la-Bâtie.
 - 8 Esparron-du-Verdon, Espinouse, Estoublon, Faucon-du-Caire, Fontienne, Forcalquier, Gigors, La Garde, Gréoux, Jausiers, La Javie.
 - 9 Lambert, Larche, Lardières, Le Lauzet, Limans, Lincel, Lurs, Malijai, Mane.
 - 10 Manosque, Méailles, Les Mées.
 - 11 Mélan, Méolans, Melve, Mézel, Mirabeau, Mison, Montagnac, Montclar, Montfuron, Montlaur, Montpezat, Montsalier.
 - 12 La Motte, Moustiers, La Mure, Noyers, Les Omergues, Ongles, Oppedette.
 - 13 Oraison, La Palud, Peipin, Peyruis, Pierrerue.
 - 14 Pierrevet, Puimoisson, Quinson, Redortiers, Reillanne, Revel, Reynier, Revest-du-Bion.
 - 15 Revest-des-Brousses, Riez, La Roche-geiron, La Rochette.
 - 16 Roumoules, Saint-André, Sainte-Croix-à-Lauze, Sainte-Croix-du-Verdon, Saint-Etienne, Saint-Geniez, Saint-Jeannet.
- 17** Saint-Julien, Saint-Jurs, Saint-Laurent, Saint-Maine, Saint-Martin-de-Brômes, Saint-Michel, Saint-Paul, Saint-Pierre, Sainte-Tulle, Saint-Vincent-les-Forts, Saint-Vincent-de-Noyers, Saumane, Sausses, Selonnet, Senez, Seyne, Sigonce, Simiane, Sisteron, Soleilhas.
- 18** Tartonne, Thèze, Thoard, Thorame-Basse, Thorame-Haute, Trévans, Turriers, Ubaye, Ubraye, Vachères, Valavoire, Valbelle, Valensole, Vaumeilh, Venterol, Verdaches, Vernet, Villars-Colmars, Villemus, Villeneuve, Volonne, Volx.
- 8 M 19-29** Poids et mesures : instructions, correspondance et rapports de vérification (an IX-1929).
- 19 de l'an IX à 1825 (à noter : tableau comparatif des nouvelles mesures avec celles anciennement en usage à Manosque).
 - 20 de 1826 à 1832
 - 21 de 1833 à 1840
 - 22 de 1841 à 1849
 - 23 de 1850 à 1856
 - 24 de 1857 à 1865
 - 25 de 1866 à 1873
 - 26 de 1874 à 1879
 - 27 de 1880 à 1889
 - 28 de 1890 à 1903
 - 29 de 1906 à 1929
- 8 M 30** Dossiers administratifs du personnel des poids et mesures de 1842 à 1940 : Abrard, Aubert, Allamigeon, Azais, Barrailla, Benoît, Boiteux, Brezzi, Burguburu, Cardinot, Carol, Civatte, Chaix, Commena, Demornex, Foglia, Grange, Guende, Heitz, Long, Michel, Nas, Nivière, Obaton, Raybaud, Raynaud, Roux, Raveaud, Ramel, Suau, Vachier.
- 8 M 31** Tribunal de commerce de Manosque : élections (instructions, correspondance et listes des électeurs) de 1830 à 1934.
- 31 de 1830 à 1884
 - 32 de 1885 à 1895





26. Haute Vallée du Verdon BEAUVEZER (B.-A.) — Station Estivale, altitude 1150 m.
ALP HOTEL - La Grande Salle à manger



24. Haute Vallée du Verdon BEAUVEZER (B.-A.) — Station Estivale, altitude 1150 m.
Le Hall de l'ALP-HOTEL.

Cartes postales : Le hall et la grande salle à manger de l'Alp-Hôtel à Beauvezer vers 1920 - 12 Fi 1295 et 1296.

- | | | | |
|------------------|---|------------------|---|
| | 33 de 1896 à 1934 | | |
| 8 M 34 | Tribunal de commerce : procès-verbaux des élections de 1885 à 1938. | 8 M 40-41 | Chambre de commerce : listes des patentes de 1902 à 1931.
40 de 1902 à 1910
41 de 1912 à 1931. |
| 8 M 35 | Chambre de commerce de Digne (1) : instructions, correspondance, délibérations (1898-1940). | 8 M 42-44 | Voyageurs de commerce : listes et demandes d'établissement de cartes (1919-1940).
42 de 1919 à 1931
43 de 1932 à 1935
44 de 1936 à 1940. |
| 8 M 36-39 | Chambre de commerce : listes électorales et procès-verbaux des élections de 1899 à 1939.
36 de 1899 à 1900
37 de 1902 à 1912
38 de 1919 à 1921
39 de 1923 à 1939. | 8 M 45 | Protection du commerce de la chaussure : instructions et correspondance de 1936 à 1939. |


TOURISME

- | | | | |
|---------------|---|---------------|--|
| 8 M 46 | Stations touristiques. Classement de communes en stations touristiques et climatiques (1921-1940) : Allos (décret de 1923), Annot (décret de 1922), Barcelonnette (décret de 1928), Beauvezer (décret de 1929), Colmars (décret de 1926), Digne (décret de 1927) ; taxe de séjour : correspondance, instructions produits (1921-1939).

1921-1940 | 8 M 47 | Tourisme. Stations de sports d'hiver (1935-1940) : Allos, Auzet, Blégiers, La Colle-Saint-Michel, Larche, Saint-Etienne, Saint-Paul ; homologation des prix des hôtels (1937-1940).

1935-1940 |
|---------------|---|---------------|--|


(1) Créée par décret du 17 janvier 1899.




SOUS-SÉRIE 9 M

INDUSTRIE

- | | | |
|----------------|--|---|
| 9 M 1 | Tableaux statistiques et correspondance relative aux manufactures du département (faïencerie, verrerie, papeterie, filatures de soie et draperie notamment) de l'an X, 1806 à 1818, 1820 à 1821, 1833 à 1834, 1837, 1839, 1841, 1856 à 1857, 1862 à 1866.
an X-1866 | Cluses (1863-1919). |
| 9 M 2-5 | Candidatures d'élèves du département aux écoles des arts et métiers de 1818 à 1903.
2 de 1818 à 1845
3 de 1846 à 1869
4 de 1870 à 1887
5 de 1888 à 1903. | 9 M 7 Brevets d'invention : enregistrement du dépôt de pièces pour l'obtention de brevets (1844-1864) ; instructions et correspondance (1901-1914).
1844-1914 |
| 9 M 6 | Candidatures à l'école d'horlogerie de | 9 M 8 Chambre de métiers de Digne : création et élections (1936-1939). |
| | | 9 M 9 Artisans et commerçants étrangers : instructions, correspondance, états (1934-1940). |
| | | 9 M 10 Artisans étrangers : dossiers de demandes de cartes d'identité spéciales de 1935 à 1939. |



T A R I F.



FABRIQUE DE FAYENCE

DE G.^{ad} FOUQUE, fils aîné, de MOUSTIERS, département
des Basses-Alpes. 1806.

ARTICLES EN BLANC.

	f.	s.
Grandes Assiettes à feston de tout Gabari. La douzaine.	2	10
Les moyennes, <i>idem. Idem.</i>	2	
Les petites, <i>idem, Idem.</i>	1	12
Assiettes rondes en blanc, ordinaires.	2	
<i>Idem</i> dites à trois filets et fleurs.	2	4
Assiettes petites, rondes, en blanc.	1	12
<i>Idem</i> bord bleu ou jaune.	1	16
Petites à portion, en blanc.	1	12
<hr/>		
Grandes Assiettes à soupe, de tout Gabari. La douzaine.	2	10 3/4
<i>Idem</i> dite Gaudet.	2	5
<i>Idem</i> moyenne rondes, profondes.	2	
<hr/>		
Grands Plats ronds et ovales, n. ^o 1, de tout Gabari. Pièce.	1	5
<i>Idem</i> , n. ^o 2, <i>idem.</i>	1	15
<i>Idem</i> , n. ^o 3, <i>idem.</i>		10
<i>Idem</i> , n. ^o 4, <i>idem.</i>		8
<i>Idem</i> , n. ^o 5, <i>idem.</i>		7
<i>Idem</i> , n. ^o 6, <i>idem.</i>		
<hr/>		
Grandes Terrines rondes et ovales. La pièce.	3	
Moyennes, <i>idem.</i>	2	10
Petites, <i>idem.</i>	2	

	f.	s.
Passe grands Saladiers carrés. Pièce.	1	10
Grands, dits n. ^o 1.	1	
<i>Idem</i> , n. ^o 2.		15
<i>Idem</i> , n. ^o 3.		12
<i>Idem</i> , n. ^o 4.		9
<i>Même prix pour ceux à feston.</i>		
<hr/>		
Saucières et Plateaux ordinaires. Pièce.	1	2
Saucières couvertes, assorties.	1	16
Saucières et Plateaux, façon de pipe.	1	10
Sucriers ovales pour la table, Plateaux et Cuilliers. Pièce.	1	16
Moutardiers à urne, assortis.	1	15
Beurrières simples à bateau, carrés.		12
Les pointues, <i>idem.</i>		16
Beurrières couvertes.	1	16
Cloches à fromage.	3	
Corbeilles à fruit, rondes et ovales.	1	16 1/2
Seaux ovales pour Razettes.	2	5
Seaux à Bouteilles.	1	16
Solitaires à verre.		12
<hr/>		
Compotiers.	3	
<hr/>		
Pots à eau et Cuvettes ordinaires. La Pièce.	2	8
<i>Idem</i> , façon de pipe.	3	

SOUS-SÉRIE 10 M

TRAVAIL ET MAIN D'ŒUVRE

- | | | |
|-------------------|--|---|
| 10 M 1 | Travail : correspondance et instructions (1831-1935) ; élections au Conseil supérieur du travail (1921-1933). | boulangers et meuniers (1905-1938), Syndicat des patrons limonadiers (1925-1938), Syndicats des ouvriers coiffeurs (1933-1937), Syndicats des ouvriers du bâtiment (1888-1937), Syndicats des ouvriers de la métallurgie et de la chimie, (1937-1939), Syndicat des ingénieurs, techniciens, agents de maîtrise de l'usine de Saint-Auban (1936-1937), Syndicat des marchands de chaussures (1937), Syndicat des ouvriers typographes (1894-1937), Syndicats des ouvriers mineurs (1917-1937), Syndicat des ouvriers agricoles (1936), Société des portefaix et préposés de l'octroi (1852-1862), Syndicats de la boucherie (1938), Syndicat des gens de maison (1938), Syndicat de travailleurs d'Oraison (1936), Syndicat des ouvriers chapeliers (1888), Solidarité des travailleurs (1849), Syndicat des ouvriers de la papeterie du Jabron (1936), Ligue syndicale pour la défense des intérêts du travail de l'industrie du commerce (1896), Union locale de Barcelonnette des syndicats confédérés (1939), Syndicat des sages-femmes (1930). |
| 10 M 2 | Travail : correspondance et instructions (1936-1940). | |
| 10 M 3-4 | Rapports périodiques sur la situation industrielle et commerciale de 1868 à 1894.
3 de 1868 à 1880
4 de 1881 à 1894. | |
| 10 M 5 | Correspondance et instructions relatives au travail des enfants (1840-1881). | |
| 10 M 6 | Travail des enfants : statistiques (1882-1883) ; correspondance et instructions (1882-1939). | |
| 10 M 7 | Associations ouvrières et syndicats professionnels : Syndicats de fonctionnaires (1901-1937), Union départementale des syndicats confédérés des Basses-Alpes (1930-1939), Union des syndicats patronaux (1937-1939), Syndicat des artisans coiffeurs (1936-1939), Cartel syndical des travailleurs de la production et de la distribution d'énergie électrique du Sud-Est (1936), Chambre syndicale du commerce en gros des vins et spiritueux (1930), Chambre syndicale des experts judiciaires (1938), Chambre syndicale des hôteliers et restaurateurs (1932-1939), Syndicats des marchands de bois et menuiserie (1939), Chambre syndicale de la meunerie (1937), Syndicat patronaux de la boulangerie (1932-1939), Syndicat des entrepreneurs de travaux publics (1909-1939), Syndicat professionnel des épiciers (1936-1937), Syndicat patronal des industries électrométallurgiques (1936), Syndicat des maraîchers (1938), Syndicat des médecins (1903-1935), Syndicat des négociants en matériaux de construction (1936-1937), Syndicat des pharmaciens (1920), Syndicat professionnel français (1937), Syndicat des buralistes (1919), Syndicats des transporteurs (1933-1939), Syndicats des laitiers (1932-1938), Syndicats des ouvriers | 1849-1939 |
| 10 M 8 | États des syndicats professionnels (1887-1895, 1903-1939). | |
| 10 M 9 | Accidents du travail : instructions et correspondance (1899-1939) ; procès-verbaux d'accidents mortels (1883-1937). | 1883-1939 |
| 10 M 10 | Repos hebdomadaire et durée du travail : correspondance et instructions (1837, 1851, 1914-1939) ; demandes de dérogations à la loi de 1906 sur le repos hebdomadaire (1906-1935). | 1837-1939 |
| 10 M 11 | Procès-verbaux d'infraction à la législation du travail (1894-1910). | |
| 10 M 12-15 | Grèves et conflits du travail : instructions, correspondance, rapports (1882-1939).
12 de 1882 à 1913
13 de 1914 à 1926 | |



TABLEAU de tous les établissements industriels (Manufactures, usines, fabriques, carrières, mines, chantiers et ateliers)

NUMÉRO d'ordre.	NOMS des industriels.	ADRESSES.	NATURE de l'industrie.	NOMBRE d'OUVRIERS.		NOMBRE de filles mineures de 16 à 31 ans.	NOMBRE d'ENFANTS au-dessous de 16 ans.		TOTAL des ouvriers, ouvrières et enfants.	DES ENFANTS ou DES FEMMES travaillaient-ils la nuit?		COMBIEN d'heures de travail par jour?	(Indiquer si les ouvriers font des heures supplémentaires de travail, si on a connaissance d'accidents survenus dans leurs ateliers si ces ateliers sont salubres, etc., etc....)
				Hommes.	Femmes.		Garçons.	Filles.		le di-	le di-		
1	Protabas frères	fabrique	S. Drape	20	6	2	1	0	29	non	non	10	Ateliers salubres
2	Henry Adrien	idem	idem	3	1	0	0	0	4	non	non	10	idem
3	Mulle-Joseph	idem	idem	4	1	0	0	0	5	non	non	10	idem
4	Darbes & Protabas	idem	idem	5	1	0	0	0	6	non	non	10	idem
5	Giraud Dominique	idem	idem	5	3	0	0	0	8	non	non	10	idem

Dressé par nous, Maire de la commune de Beauregard

Protabas
Protabas

	14 de 1927 à 1936 15 de 1937 à 1939.		la loi de 40 heures et conventions collectives (1936-1938).
10 M 16	Commission départementale paritaire de conciliation et d'arbitrage des différends collectifs du travail : instructions, correspondance, procès-verbaux (1936-1939).	10 M 19	Office du travail et bureaux de placement (1891-1939).
10 M 17	Établissement des bordereaux de salaires et des conventions collectives (1936-1940).	10 M 20	Chômage : correspondance et instructions (1895-1938) ; liste de souscripteurs en faveur des ouvriers cotonniers sans travail (1863).
10 M 18	Usine de Saint-Auban à Château-Arnoux : réajustement des salaires, application de	10 M 21	Programmes de grands travaux de lutte contre le chômage, notamment travaux communaux, travaux forestiers (1932-1939).



ANNEXE I

LISTE DES PRÉFETS DES BASSES-ALPES

TEXIER-OLIVIER de ventôse an VIII à floréal an X.
LAMETH (Alexandre de) de prairial an X à germinal an XIII.
DUVAL (Jean-Pierre) de germinal an XIII à avril 1815.
DIDIER (Louis) de mai à juin 1815.
VILLENEUVE-BARGEMONT (Ferdinand) de juillet 1815 à août 1818 (1).
DUGIED de septembre 1818 à mai 1819.
DUPELOUX de juin 1819 à juillet 1823.
FERRAND (Jules) d'avril 1823 à avril 1828.
LANTIVY (DE) d'avril à novembre 1828 (2).
AUDERIC (D') de novembre 1828 à mai 1830.
CROZE de mai à août 1830.
BERNARD (Joseph) d'août 1830 à février 1831.
DULAC (M) de février 1831 à avril 1832.
CHEMINADE d'avril 1832 à décembre 1835.
MEUNIER (Pierre-Jacques) de décembre 1835 à novembre 1838.
THIESSE (Léon) de décembre 1838 à décembre 1841.
VIDAILLAN (DE) de décembre 1841 à décembre 1845.
JOURDAN de décembre 1845 à décembre 1847 (3).
CHATEAUNEUF de mars à juillet 1848 (4).
DAVID DE THIAIS de juillet 1848 à février 1849.
TOURET de février à juillet 1849.
JEANIN de juillet 1849 à mai 1850.
AUBIERS (DES) de juin 1850 à septembre 1851.
DUNOYER d'octobre 1851 à février 1852.
BOUVILLE (Henri de) de février 1852 à août 1855.
AURIBEAU (Guillaume d') d'août 1855 à mars 1858.

VERBIGIER DE SAINT PAUL de mars 1858 à décembre 1859.
GIMET de décembre 1859 à juin 1864.
FALCON DE CIMIER (C.) de juillet 1864 à septembre 1870.
ESMENARD DU MAZET de septembre à décembre 1870.
CUISINIER-BONTRON de décembre 1870 à mars 1871.
GIRARD DE RIALLE (J.) de mars 1871 à février 1873.
PICQUET-DAMESME de février 1873 à avril 1876.
POULIN (A.) d'avril 1876 à mai 1877.
BEAUSSANT (E.) de mai à décembre 1877 (démissionnaire).
DELOCHE (G.) de décembre 1877 à mars 1879.
MARCAY (DE) de mars 1879 à janvier 1880 (préfet de la Corse).
JULIA (Henri) de janvier à novembre 1880 (disponibilité).
DANICAN PHILIDOR de novembre 1880 à octobre 1883 (retraité).
LOUIS d'octobre 1883 à avril 1884.
HUET d'avril 1884 à décembre 1885 (disponibilité).
DUCLAUD de décembre 1885 à juin 1886 (préfet du Gers).
GILLIOT de juin 1886 à janvier 1888 (préfet de l'Ardèche).
TARDY de janvier 1888 à février 1890 (préfet du Tarn).
ARDISSON de mars 1890 à novembre 1894 (préfet du Gers).
LEBLOND (Ernest) de novembre 1894 à avril 1895 (préfet de la Haute-Loire).

(1) Sou-préfet de Castellane exerçant les fonctions de préfet par intérim de mars à avril 1815 ; Estornel est préfet par intérim d'avril à mai 1815.
(2) Exerce par intermittence pour raison de santé à compter de juin 1828.
(3) Intérim assuré par le conseiller A. Fortoul de janvier à février 1848 pour le préfet désigné Fleury non installé.
(4) Porte le titre de « commissaire du gouvernement ».

OFFROY-DURIEU (Émile) d'avril 1895 à juillet 1901 (retraité).	VALLETTE (Charles) d'avril à décembre 1917 (préfet de Vaucluse).
BASCOU (Olivier) de juillet 1901 à février 1903 (préfet de la Charente).	ZEVORT (Adrien) de janvier 1918 à mars 1921 (préfet de Tarn-et-Garonne).
LANDRODIE (Émile) de mars 1903 à septembre 1904 (préfet de la Sarthe).	SIMONEAU (Eugène) de mars 1921 à août 1924 (préfet du Cantal).
DROZ (Auguste) d'octobre 1904 à juillet 1906 (disponibilité).	FUSTER (Jules) d'août 1924 à août 1928 (retraite).
DUPRE (Jacques) d'août 1906 à juillet 1907 (préfet des Pyrénées-Orientales).	BOURRAT (Charles) d'août 1928 à juin 1930 (préfet du Cher).
DAUTRESME (D.) de juillet 1907 à octobre 1910 (préfet de La Nièvre).	JOUVE (Augustin) de juillet 1930 à juin 1931 (préfet d'Eure-et-Loir).
BORDENAVE (G.) de novembre 1910 à octobre 1911 (préfet du Tarn).	ANGELI (Alexandre) de juin 1931 à Février 1932 (préfet de l'Yonne).
VASSAL (Victor) de novembre 1911 à mai 1913 (préfet d'Oran).	PROTEAU (Pierre) de mars 1932 à novembre 1933 (préfet de la Drôme)(1).
LACOMBE (Joseph-Henri) de mai 1913 à janvier 1914 (préfet de la Corrèze).	AMADE (Marcel) de décembre 1933 à mars 1936 (2).
FONTANES de février 1914 à avril 1917 (trésorier payeur des colonies).	BABILLOT (Émile) d'avril 1936 à septembre 1940 (nommé préfet de la Manche puis révoqué).
	DUTRUCH (Roger) de septembre 1940 à décembre 1941 (préfet de la Lozère).

(1) En novembre 1933 M. Hontebeyrie désigné ne prend pas ses fonctions et est aussitôt mis à la disposition du ministre des Affaires étrangères.

(2) En mars 1936 M. Chavin désigné ne prend pas ses fonctions et est aussitôt nommé directeur adjoint au ministère de l'Intérieur.

ANNEXE II

ÉLECTIONS LÉGISLATIVES

Élections d'août 1815

Chambre des députés

Élus : Jean-Baptiste Gravier, médecin à Gréoux,
Eugène Arnaud, baron de Vitrolles, ministre
d'État.

Élections d'octobre 1816

Chambre des députés

Jean-Baptiste Arnaud (de Puimoisson),
procureur général à Aix,
Eugène Arnaud, baron de Vitrolles.
N'obtiennent pas la majorité absolue, vote nul.

Élections de septembre 1817 et octobre 1818

Chambre des députés

Élu : Jean-Baptiste Arnaud (de Puimoisson), pro-
cureur général à Aix,

Élections de novembre 1820

Deux députés

Élus : Ferdinand de Villeneuve-Bargemont, préfet
des Pyrénées-Orientales, ancien préfet des
Basses-Alpes,
Joseph de Mieulle.

Élections de 1822, 1824 et 1827

Réélus : Ferdinand de Villeneuve-Bargemont,
Joseph de Mieulle, receveur général des finances
à Angers.

Élections de juin 1830

Réélu : Joseph de Mieulle,
Élu : François-Joseph de Magnan, conseiller à la
cour royale d'Aix.

Élections de juillet 1831

Élus : Jean-Baptiste Gravier, caissier général de la
caisse d'amortissement,
le général Guillaume Fortuné de Laidet (ou
Leydet).

Élections de juin 1834, novembre 1837, mars 1839, décembre 1840 et juillet 1842

Réélus : Jean-Baptiste Gravier,
le général de Leydet.

Élections d'août 1846

Élus : le colonel comte d'Oraison,
Henri de Laplane.

Élections d'avril 1848

4 représentants du peuple

Guillaume-Fortuné de Leydet (général en
retraite),
Jean Denoize,
Jules du Chaffaut,
Auguste Chaix.

Élections complémentaires de janvier 1849

Démission de Denoize.

Élu : Hippolyte Fortoul, doyen de la faculté d'Aix.

Élections de mai 1849

3 représentants du peuple

Réélus : Guillaume-Fortuné de Leydet,
Hippolyte Fortoul,
Élus : Melchior Honoré Yvan, médecin.

Élections de février 1852

1 député au corps législatif

Élu : Fortuné Fortoul, avocat à Digne.

Élections de février 1853

(Démission de Fortoul).

Élu : Louis-Xavier Réguis, colonel en retraite.

Élections de juin 1857, 1863 et 1869

Réélu : Réguis.

Élections du 8 février 1871

Eugène Michel, avocat,
Léon du Chaffaut,
Thiers (non optant pour le département).

Élections du 2 juillet 1871

(Élections complémentaires).

Prosper Allemand, médecin.

Élections du 20 février 1876

(1^{er} tour)

Barcelonnette : Aimé Gassier, conseiller général, rentier.
Digne : Prosper Allemand, médecin.

Élections du 5 mars 1876

(2^{me} tour)

Castellane : Arthur Picard, avocat,
Forcalquier : Oswald Bouteille, rentier,
Sisteron : Albin Thourel, avocat.

Élections du 14 octobre 1877

Barcelonnette : Aimé Gassier, député sortant,
Castellane : Raphaël du Villars, avocat,
Digne : César Allemand, député sortant,
Forcalquier : Oswald Bouteille, député sortant,

Sisteron : Albin Thourel, député sortant (décédé en 1880).

Élections du 27 janvier 1878
(Élection complémentaire)

Castellane : Arthur Picard, avocat.

Élections du 28 novembre 1880
(Élection complémentaire)

Sisteron : Jacques-André Paulon, entrepreneur de travaux publics.

Élections du 21 août 1881

Barcelonnette : Aimé Gassier, député sortant,
Castellane : Arthur Picard, député sortant,
Digne : Marius Soustre, propriétaire, maire de Digne,
Forcalquier : Oswald Bouteille, député sortant, vice-président du conseil général,
Sisteron : Félix Bontoux, propriétaire, conseiller général.

Élections du 4 octobre 1885
(1^{er} tour) - Ballottage

Élections du 18 octobre 1885
(2^{me} tour)

Louis Andrieux, avocat, député sortant du Rhône,
Jules-Henri Proal, avocat à Lyon,
Hippolyte Suquet, avoué à Sisteron.

Élections du 22 septembre 1889

Barcelonnette : Henri Fouquier, publiciste,
Castellane : François Deloncle, conseiller général,
Digne : Joseph Reinach, directeur politique de la « République française » à Paris,
Forcalquier : Marius Isoard, médecin, ancien adjoint au maire de Marseille,
Sisteron : James Dyer Mac-Adaras, ancien général de la défense nationale.

Élections du 20 août 1893
(1^{er} tour)

Digne : Joseph Reinach, député sortant,
Castellane : François Deloncle, député sortant, ministre plénipotentiaire.

Élections du 3 septembre 1893
(2^{me} tour)

Barcelonnette : Paul Delombre, publiciste à Paris,
Forcalquier : Raoul Fruchier, avocat (élu sénateur en 1895),
Sisteron : Paul d'Hugues, propriétaire.

Élections du 18 février 1894
(Élection complémentaire)

Sisteron : Paul d'Hugues, député sortant, réélu après invalidation.

Élections du 12 décembre 1895
(Élection complémentaire)

Forcalquier : Martial Sicard, avocat.

Élections du 8 mai 1898

(1^{er} tour)

Barcelonnette : Paul Delombre, député sortant,
Castellane : Boniface de Castellane, rentier,
Forcalquier : Martial Sicard, député sortant.

Élections du 22 mai 1898
(2^{me} tour)

Digne : Paul Roux, conseiller général de Mézel,
Sisteron : Ludovic Robert, médecin (décédé en 1900).

Élections du 27 janvier 1901
(Élection complémentaire)

Sisteron : Gustave Hubbard, avocat à Paris, ancien député.

Élections du 27 avril 1902
(1^{er} tour)

Barcelonnette : Paul Delombre, député sortant,
Castellane : Boniface de Castellane, député sortant,
Forcalquier : Adolphe Defarge, maire de Manosque, (sénateur élu en 1903),
Sisteron : Gustave Hubbard, député sortant.

Élections du 11 mai 1902
(2^{me} tour)

Digne : Charles Fruchier, avocat.

Élections du 25 janvier 1903
(Élection complémentaire)

Boniface de Castellane, réélu après invalidation.

Élections du 7 juin 1903
(Élection complémentaire)

Forcalquier : Hippolyte Isoard, médecin.

Élections du 6 mai 1906
(1^{er} tour)

Barcelonnette : Pierre Guyot de Villeneuve, rentier,
Castellane : Boni de Castellane, député sortant,
Forcalquier : Hippolyte Isoard, député sortant.

Élections du 20 mai 1906
(2^{me} tour)

Digne : Joseph Reinach, ancien député,
Sisteron : Antony Joly, directeur de société d'assurance.

Élections du 30 septembre 1906
(Élection complémentaire)

Castellane : Boni de Castellane, réélu après invalidation.

Élection du 24 avril 1910
(1^{er} tour)

Barcelonnette : André Honnorat, sous-directeur au ministère de la Marine.

Élections du 8 mai 1910
(2^{me} tour)

Castellane : Justin Perchot, entrepreneur de travaux publics, directeur du journal le « Radical » à Paris (sénateur en 1912),
Digne : Joseph Reinach, député sortant,
Forcalquier : Louis Andrieux, ancien député, ancien préfet de police et ambassadeur,
Sisteron : Antony Joly, député sortant.

Élections du 28 avril 1912
(Élection complémentaire)

Castellane : Léon Deloncle, avocat à Paris.

Élections du 26 avril 1914
(1^{er} tour)

Barcelonnette : André Honnorat, député sortant,
Sisteron : Raoul Angles, publiciste à Paris.

Élection du 10 mai 1914
(2^{me} tour)

Castellane : Jacques Stern, président du conseil d'administration des Chemins de fer du sud de la France,

Digne : Joseph Jugy, avocat,
Forcalquier : Louis Andrieux, député sortant.

Élections du 16 novembre 1919

Raoul Angles, député sortant,
André Honnorat, député sortant,
Paul Reynaud, avocat à Paris,
Charles Baron, ingénieur des poudres,
Louis Andrieux, député sortant.

Élections du 11 mai 1924

Henri Michel, ancien sénateur,
Charles Baron, député sortant,
Prédéric Aillaud, conseiller général (décédé en 1924).

Élections du 17 août 1924
(Élection complémentaire)

Louis-Joseph Gardiol, médecin.

Élections du 22 avril 1928
(1^{er} tour)

Castellane : Louis-Joseph Gardiol, député sortant,
Digne : Jacques Stern, ancien député.

Élections du 29 avril 1928
(2^{me} tour)

Forcalquier : Charles Baron, député sortant.

Élections du 1^{er} mai 1932
(1^{er} tour)

Forcalquier : Charles Baron, député sortant.

Élections du 8 mai 1932
(2^{me} tour)

Castellane : Louis-Joseph Gardiol, député sortant,
Digne : Jacques Stern, député sortant.

Élections du 26 avril 1936
Ballotage au 1^{er} tour

Élections du 3 mai 1936
(2^{me} tour)

Digne : Marcel Massot, avocat (bat Jacques Stern, ministre des colonies),
Forcalquier : Charles Baron, député sortant,
Castellane : Louis-Joseph Gardiol, député sortant.

ANNEXE IV

MODIFICATIONS DES COMMUNES

ET CHANGEMENTS D'APPELLATION ⁽¹⁾

Ainac : rattachée à La Robine (1973).

Albiosc : rattachée à Esparron-du-Verdon (1973).

Allemagne : Allemagne-en-Provence (après 1919).

Archail : associée à Draix (1973).

Argens : La Mûre-Argens (1973).

Astoin : rattachée à Bayons (1973).

Aubenas : Aubenas-les-Alpes (1934).

Augès : associée à Mallefougasse (1974).

Aurent : rattaché à Braux (1932).

Auribeau : fusion avec Saint-Estève sous le nom de Hautes-Duyes (1973).

Beaudument : rattachée à Sourribes (1909).

Bédéjun : rattachée à Chaudon (1908).

Blégiers : associée à Prads (1973).

Bourguet (Le) : rattachée à Reillanne (1846).

Carniol : rattachée à Simiane (1974).

Castellard (Le) : Le Castellard-Mélan (1973).

Castellet (Le) : Castellet-Oraison (officieux, 1893).

Castellet-Saint-Cassien : associée à Montblanc et Villevieille sous le nom de Val-de-Chalvagne (1974).

Castillon : rattachée à Castellane (1948).

Chaffaut (Le) : Le Chaffaut-Lagremuse (1887), Le Chaffaut-Saint-Jurson (1963).

Chardavon : rattachée à Saint-Geniez (1860).

Chasteuil : rattachée à Castellane (1973).

Château-Arnoux : (Roche-Arnoux), Château-Arnoux-Saint-Auban (1991).

Châteaufort : (Rochefort).

Châteauneuf : (Sablons), Châteauneuf-les-Moustiers (attesté en 1810), rattachée à la Palud-sur-Verdon (1974).

Châteauneuf-Miravail : (Auche-la-Garde).

Châteauneuf-Val-Saint-Donat : (Beauvent-de-Lure).

Châteauredon : (Belair).

Châtelard : (Rochersec), La Condamine-Châtelard (1850).

Chaudon : Chaudon-Bédéjun (1908), Chaudon-Norante (1919).

Chenerilles : rattachée à Malijai (1974).

Colle-Saint-Michel (Le) : (Colle-Froide), Saint-Michel-Peyresq (1964), rattachée à Thorame-Haute (1976).

Consonoves : rattachée à Mallefougasse (1807).

Courbons : rattachée à Digne (1862).

Courchons : rattachée à Saint-André (1966).

Creisset : rattachée à Beynes (1925).

Dauphin : (Montroc).

Digne : Digne-les-Bains (1988).

Dourbes (Les) : rattachée à Digne (1974).

Draix : associée à Archail en 1973.

Éoulx : rattachée à Castellane (1973).

Esclangon : rattachée à La Javie (1973).

Esparron : Esparron-de-Verdon (attesté en 1810).

Esparron-la-Bâtie : rattachée à Bayons (1973).

Espinouse : rattachée au Chaffaut (1973).

Faucon : Faucon-du-Caire (1932).

Faucon : Faucon-sur-Ubaye (1932), Faucon-de-Barcelonnette (1943).

Feissal : rattachée à Authon (1936).

Fours : rattachée à Uvernet (1977).

Gaubert : rattachée à Digne (1862).

Gréoux : Gréoux-les-Bains (1923).

Jarjays : rattachée à Noyers (1832).

Lagremuse : rattachée au Chaffaut (1887).

(1) Les noms entre parenthèses sont ceux donnés temporairement à la Révolution.

- Lambert** : rattachée à La Robine (1973).
- Lauzet (Le)** : Le Lauzet-Ubaye (1959).
- Levens** : rattachée à Majastre (1951).
- Lincel** : associée à Saint-Michel-l'Observatoire (1974).
- Mallefougasse** : Mallefougasse-Augès (1974).
- Mariaud** : associée à Prads (1973).
- Mélan** : associée au Castellard (1973).
- Méolans** : Méolans-Revel (1973).
- Méouilles** : rattachée à Saint-André (1837).
- Montagnac** : Montagnac-Montpezat (1974).
- Montblanc** : associée à Castellet-Saint-Cassien et Villevielle sous le nom de Val-de-Chalvagne (1974).
- Montpezat** : associée à Montagnac (1973).
- Motte (La)** : La Motte-du-Caire (1988).
- Moustiers** : Moustiers-Sainte-Marie (1848).
- Mûre (La)** : La Mûre-Argens (1973).
- Noyers** : Noyers-sur-Jabron (INSEE).
- Palud (La)** : La Palud-sur-Verdon (1961).
- Pérusse (La)** : rattachée à Thoard (1974).
- Peyresq** : devenue Saint-Michel-Peyresq (1964) et rattachée à la Colle-Saint-Michel puis Thorame-Haute.
- Poil (Le)** : rattachée à Senez (1973).
- Prads** : Prads-Haute-Bléone (1978).
- Revel** : associée à Méolans (1973).
- Revest-en-Fangat** : Revest-Saint-Martin (1894).
- Reynier** : rattachée à Bayons (1973).
- Robion** : rattachée à Castellane (1973).
- Seyne** : Seyne-les-Alpes (officieux 1896).
- Sièyes (Les)** : rattachée à Digne (1862).
- Simiane** : Simiane-la-Rotonde (INSEE).
- Saint-André** : (Verdissole), Saint-André-Méouilles (1837), Saint-André-les-Alpes (1928).
- Saint-Benoît** : (Le Coulet).
- Saint-Estève** : (L'Arc-des-Duyes), fusion avec Auribeau sous le nom de Hautes-Duyes (1973).
- Saint-Etienne** : (Montlure), Saint-Etienne-les-Orgues (1988).
- Saint-Geniez-de-Dromon** : (Dromon), Saint-Geniez.
- Saint-Jacques** : (Jacques-lès-Barrême).
- Saint-Jeannet** : (Jeannet).
- Saint-Julien** : (Ile-Verdon), Saint-Julien-du-Verdon (officieux, 1983).
- Saint-Julien-d'Asse** : (Julien-sur-Asse).
- Saint-Jurs** : (Bellevue).
- Saint-Jurson** : rattachée au Chaffaut (1963).
- Saint-Laurent** : (Laurent ou Salubert), Saint-Laurent-du-Verdon (1909).
- Saint-Lyons** : (Lyon-d'Asse), Saint-Lions.
- Saint-Maime** : (Montlibre).
- Saint-Martin** : (Montmartin), Saint-Martin-de-Renacas (attesté en 1810), Saint-Martin-les-Eaux (1892).
- Saint-Martin** : Saint-Martin-les-Seynes (attesté en 1820).
- Saint-Martin-de-Brômes** : (Brômes).
- Saint-Michel** : (Montmichel), Saint-Michel-l'Observatoire (1939).
- Saint-Paul** : (Monts).
- Saint-Pons** : (Jolival).
- Saint-Symphorien** : (Pont-de-Vanson), rattachée à Entrepierres (1973).
- Sainte-Tulle** : (Tulle-les-Durance).
- Saint-Vincent** : (Vincnt-la-Lauze), Saint-Vincent-sur-Jabron (1920).
- Saint-Vincent** : (Mont-Clocher), Saint-Vincent-du-Lauzet (officieux, 1893), Saint-Vincent-les-Forts (1923).
- Sainte-Croix** : (Peyron-Sans-Culotte et Peyret), Sainte-Croix-du-Verdon (attesté en 1951).
- Sainte-Croix** : (La Lauze), Sainte-Croix-à-Lauze (attesté en 1820).
- Taloire** : rattachée à Castellane (1973).
- Tanaron** : rattachée à la Robine (1973).
- Taulane** : rattachée à Castellane (1973).
- Trévans** : rattachée à Estoublon (1973).
- Ubaye** : rattachée au Lauzet (1959).
- Urtis** : rattachée à Venterol (1963).
- Valsaintes** : rattachée à Simiane (1974).
- Vilhosc** : rattachée à Entrepierres (1973).
- Villars (Le)** : Villars-Colmars (attesté en 1810).
- Villfars-Brandis** : rattachée à Castellane (1973).
- Villevielle** : associée à Castellet-Saint-Cassien et Montblanc sous le nom de Val-de-Chalvagne (1974).
- Ybourgues (Les)** : rattachée à Limans (1819).

TABLEAU MÉTHODIQUE DES NOMS DE MATIÈRES cités dans l'index

SOMMAIRE: 1. Vie politique - 2. Affaires militaires - 3. Administration générale: Administration départementale et communale; police et justice - 4. Population: démographie; santé et assistance - 5. Vie intellectuelle et de société - 6. Économie: Équipement; artisanat et industrie; commerce et approvisionnements; travail; agriculture et forêt.

1. VIE POLITIQUE

Action française	Fête, cérémonie, visite officielle
Amnistie	Frontière
Anarchisme	Grève
Cercle	Insurrection de 1851
Cérémonie publique	Ligue
Coup d'État de 1851	Liste électorale
Croix de feu	Manifestation
Décoration étrangère	Monument commémoratif
Député	Notable
Distinction honorifique	Parti communiste
Élection	Parti politique
Espagnol	Plébiscite
Espionnage	Président de la République
Étranger	Socialisme

2. AFFAIRES MILITAIRES

Antimilitarisme	Légion d'honneur
Arme	Médaille coloniale
Déserteur	Médaille militaire
Distinction honorifique	Militaire
Guerre 1914-1918	Pompier
Guerre d'Espagne	Réfugié

3. ADMINISTRATION GÉNÉRALE

Administration départemental et communale - Élections

Arrondissement	Frontière
Canton	Liste électorale
Chef de cabinet	Maire et adjoint
Circonscription territoriale	Notable
Commission de réforme	Personnel
Commune	Plébiscite
Conseil municipal	Préfet
Conseiller d'arrondissement	Président du conseil général
Conseiller de préfecture	Réforme administrative
Conseiller général	Secrétaire général
Député	Sénateur
Distance légale	Sous-préfet
Élection	Statistique

Police et Justice

Affaire criminelle	Inondation
Arme	Jeux
Association	Justice
Brigandage	Loterie
Casino	Louveterie
Cercle	Manifestation publique
Chasse	Marchand ambulant
Chômage	Naturalisation
Cimetière (police)	Passeport
Commissariat de police	Pêche
Cyclisme	Presse
Débit de boisson	Prostitution
Espagnol	Rallye automobile
Espionnage	Réfugié
Étranger	Saltimbanque
Expulsion d'étranger	Sauvetage
Fête locale	Sépulture
Foire	Séisme
Fraude	Sinistre
Garde forestier	Tribunal de commerce

4. POPULATION

Démographie

Colonisation	Étranger
Consulat	Immigration agricole
Démographie	Liste électorale
Émigration	Mortalité
Émigré	Naturalisation
Enfant	Population
Espagnol	Réfugié
État civil	Statistique

Santé et Assistance

Accident du travail	Hygiène
Alcoolisme	Jury médical
Angine couenneuse	Médecin
Assainissement	Médecine
Assurance	Mortalité
Caisse d'épargne	Pharmacie
Choléra	Pharmacien
Conseil d'hygiène et de salubrité	Rage
Dentiste	Rougeole
Diphthérie	Sage-femme
Droguerie	Scarlatine
Eau minérale	Secours mutuel
Eau potable	Statistique
Épidémie	Thermalisme
Établissement dangereux et insalubre	Tuberculose
Famille	Vaccination
Fièvre typhoïde	Variole
Fraude	

5. VIE INTELLECTUELLE ET DE SOCIÉTÉ

Association	Habitat
Brevet d'invention	Instituteur
Cercle	Jeux
Cérémonie publique	Loterie
Cyclisme	Musicien
Débit de boisson	Palmes académiques
Déchets industriels	Presse
Distinction honorifique	Saltimbanque
Écrivain	Ski
Enfant	Sport
Enseignement agricole	Statistique
Fête locale	Tir
Foyer rural	Tourisme

6. ÉCONOMIE

Équipement

Adduction d'eau	Établissement dangereux et insalubre
Assainissement	Four à pain
Barrage	Génie rural
Chemin de fer	Habitat
Cimetière	Hôtellerie
Chemin forestier	Maison forestière
Chemin rural	Passerelle
Cours d'eau	Pont
Eau potable	Statistique
Électrification	Syndicat d'électrification
Endiguement	

Artisanat et Industrie

Acétylène	Four à pain
Artisanat	Imprimerie
Bois	Industrie
Boulangerie	Meunerie
Brevet d'invention	Mine
Carburant	Moulin
Chambre de métier	Papeterie
Chapelier	Peinture
Chaudronnerie	Poids et mesures
Distillerie	Presse
Draperie	Scierie
Eau minérale	Tannerie
Établissement dangereux et insalubre	Tourisme
Faïencerie	Usine
Filature de soie	Verrerie

Commerce et approvisionnements

Banque	Céréale
Boulangier	Chambre de commerce
Caisse d'épargne	Charbon
Carburant	Consommation

Coopérative de consommation
 Coût de la vie
 Épicerie
 Essence
 Faillite
 Farine
 Foire
 Forain
 Fraude
 Hôtellerie
 Lait
 Laiterie

Marchand ambulant
 Mercuriale
 Pain
 Patente
 Poids et mesures
 Prix
 Sel
 Statistique
 Transport
 Tribunal de commerce
 Viande
 Voyageur de commerce

Travail

Accident du travail
 Brevet d'invention
 Chambre des métiers
 Chômage
 Distinction honorifique
 Emploi
 Emploi réservé

Enfant
 Grève
 Salaire
 Statistique
 Syndicalisme
 Travail

Agriculture

Adduction d'eau
 Amande
 Animal nuisible
 Apiculture
 Assainissement
 Association agricole
 Betterave
 Bois
 Câble porteur
 Calamité agricole
 Céréale
 Chambre d'agriculture
 Chanvre
 Chasse
 Châtaigne
 Chêne-liège
 Cheval
 Chèvre
 Comice agricole
 Coopérative agricole
 Coton
 Course hippique
 Crédit agricole
 Distinction honorifique
 Distillerie
 Élevage
 Endiguement
 Engrais
 Enseignement agricole
 Épizootie
 Forêt
 Foyer rural
 Garde forestier

Génie rural
 Hanneton
 Immigration agricole
 Incendie de forêt
 Irrigation
 Jachère
 Lait
 Lavande
 Lin
 Louvèterie
 Maison forestière
 Mérite agricole
 Office agricole
 Oléiculture
 Ovin
 Pâturage
 Pêche
 Pépinière
 Phylloxéra
 Pomme de terre
 Pin
 Rage
 Riz
 Sériciculture
 Société d'agriculture
 Statistique
 Syndicat professionnel
 Terre abandonnée
 Transhumance
 Truffe
 Vétérinaire
 Viticulture
 Yack


TABLEAU DE RÉPARTITION DES NOMS GÉOGRAPHIQUES (hors des Alpes de Haute-Provence)

FRANCE

Alsaciens-Lorrains
Cluses
Lyon
Marseille
Martinique
Montfroc (Drôme)
Nice
Tarascon
Toulon

ÉTRANGER

Algérie
Belgique
Espagne
Italie
Japon
Maroc
Mexique
Russie
Sarre
Tunisie



INDEX

ABEILLE, sous-préfet : 2 M 12

ABOS, chef de division : 2 M 16

ABRARD : 8 M 30

Accident du travail : 7 M 174, 10 M 9

Acétylène : 5 M 24 à 26

Action française : 4 M 30

Adduction d'eau : 7 M 81 à 103

Affaire criminelle : 4 M 49

Agnely (Dr), conseiller général : 1 M 188

Aiglun

- adduction d'eau : 7 M 81
- chemin rural : 7 M 63
- délimitation : 1 M 178
- dépôt de carburant : 5 M 16
- irrigation : 7 M 133
- population : 6 M 45

AILHAUD, conseiller de préfecture : 2 M 17

AILHAUD (de Méouilles) : 7 M 15

AILHAUD (Adolphe), conseiller d'arrondissement :
1 M 188

AILHAUD (Alcibiade), sous-préfet : 2 M 12

AILHAUD (Aimé), conseiller d'arrondissement :
1 M 188

AILHAUD (Frédéric), député : 1 M 188, 260

Ainac

- foire : 8 M 3
- forêt : 7 M 239
- population : 6 M 45

ALAUX, sous-préfet : 2 M 12

ALBERT, sous-préfet : 2 M 12

Albosc

- foire : 8 M 3
- forêt : 7 M 239
- pâturage : 7 M 275
- population : 6 M 45

Alcoolisme : 5 M 2

Algérie : 6 M 26,27

ALLAMIGEON : 8 M 30

Allemagne (Basses-Alpes) : 1 M 179, 257

- établissement insalubre : 5 M 24
- foire : 8 M 3
- forêt : 7 M 237, 239
- pâturage : 7 M 275
- population : 6 M 46

ALLEMAND (Prosper), député : 1 M 188, 212, 257

ALLEMAND (Prosper-César), sénateur : 1 M 188

ALLIBERT, conseiller de préfecture : 2 M 17

Allons

- adduction d'eau : 7 M 81
- chemin rural : 7 M 63
- électrification : 7 M 106
- foire : 8 M 3
- forêt : 7 M 239
- irrigation : 7 M 133
- pâturage : 7 M 275
- population : 6 M 47

Allos : 1 M 257, 4 M 88

- chemin rural : 7 M 63
- coopérative : 7 M 7
- dépôt de carburant : 5 M 16
- électrification : 7 M 106
- établissement insalubre : 5 M 24
- foire : 8 M 3
- forêt : 7 M 236, 239
- four à pain : 7 M 47
- irrigation : 7 M 133
- laiterie : 7 M 60
- pâturage : 7 M 275
- population : 6 M 48
- sports d'hiver : 8 M 47
- station touristique : 8 M 46
- syndicat agricole : 7 M 5

Alsaciens et Lorrains : 6 M 28

AMADE, préfet : 2 M 8

Amande : 7 M 16

Amnistie : 4 M 31

AMOREUX (d'), conseiller de préfecture : 2 M 17

AMOUREUX : 4 M 49

Anarchisme : 4 M 26, 27

ANDRÉ, chef de cabinet : 2 M 10

ANDRETI : 6 M 29

ANDREIS, chef de cabinet : 2 M 10

ANDREOLETTI : 6 M 29

ANDRIEUX (Louis), député : 1 M 187, 188

ANGELI, préfet : 2 M 8

Angine couenneuse : 5 M 31

ANGLEMENT (d'), sous-préfet : 2 M 12

Angles

- électrification : 7 M 106
- forêt : 7 M 239
- pâturage : 7 M 275
- population : 6 M 47

ANGLES (Frédéric), conseiller général : 1 M 188

ANGLES (Raoul), député : 1 M 189

Animal nuisible : 4 M 91

Annot : 1 M 188, 4 M 88, 7 M 43

- adduction d'eau : 7 M 82
- assainissement : 7 M 82
- chemin rural : 7 M 64
- délimitation : 1 M 178
- dépôt de carburant : 5 M 16
- électrification : 7 M 106
- établissement insalubre : 5 M 24
- foire : 8 M 3
- forêt : 7 M 239
- pâturage : 7 M 275
- population : 6 M 49
- station touristique : 8 M 46
- syndicat agricole : 7 M 5

Annot et Entrevaux (syndicat d'électrification d') :
7 M 122

Antimilitarisme : 2 M 16, 4 M 27, 73

Apiculture : 7 M 30

Archail

- assainissement : 7 M 81
- chemin rural : 7 M 64
- forêt : 7 M 204, 237
- foyer rural : 7 M 61
- pâturage : 7 M 275
- population : 6 M 50
- sépulture privée : 4 M 114

ARDISSON, préfet : 2 M 8

ARÈNE (Paul) : 1 M 257

Argens

- électrification : 7 M 106
- foire : 8 M 3
- forêt : 7 M 204
- foyer rural : 7 M 61
- pâturage : 7 M 275
- population : 6 M 50
- usine agricole : 7 M 59

Argenton : 1 M 179

ARLAUD, vétérinaire : 7 M 2

Arme : 4 M 93, 94

ARNAUD (Jean-Baptiste), conseiller de préfecture :
2 M 17

ARNAUD (Joseph), conseiller d'arrondissement :
1 M 188

ARNAUD (Louis), conseiller général : 1 M 188

ARNAUD (Michel), conseiller d'arrondissement :
1 M 188

Arrijeol (rivière) : 7 M 104

- périmètre de reboisement : 7 M 193

Arrondissement :

- Castellane : 1 M 177
- Forcalquier : 1 M 177

ARTHEZ, conseiller de préfecture : 2 M 17

Artisanat : 6 M 338

Assainissement : 7 M 81 à 103, 132

Asse

- périmètre de reboisement : 7 M 183 à 189

Asse de Blieux (rivière) : 7 M 104

Association : 4 M 87

Association agricole : 7 M 4

Assurance : 7 M 12

Astoin : 1 M 179

- forêt : 7 M 239
- pâturage : 7 M 275
- population : 6 M 51

ATARD : 6 M 29

Aubenas : 1 M 179

- délimitation : 1 M 178
- foire : 8 M 3
- population : 6 M 50

AUBERT (Adrien), sous-préfet : 2 M 12

AUBERT (Archange), conseiller général : 1 M 188

AUBERT (Frédéric), conseiller général : 1 M 188

AUBERT (Isidore) : 8 M 37

AUBIERS (des), préfet : 2 M 8

Aubignosc

- forêt : 7 M 239
- pâturage : 7 M 275
- population : 6 M 51

AUBIN, conseiller de préfecture : 2 M 17

AUDERIC (d'), préfet : 2 M 8

AUDIBERT (Léon), conseiller général : 1 M 188

AUGAGNEUR, ministre : 1 M 257

Augès : 1 M 179

- forêt : 7 M 240
- pâturage : 7 M 275
- population : 6 M 52

AUGUSTE, chef de cabinet : 2 M 10

Aurent : 1 M 179

- forêt : 7 M 240
- pâturage : 7 M 275
- population : 6 M 52

Auribeau

- adduction d'eau : 7 M 83
- délimitation : 1 M 178
- forêt : 7 M 240
- irrigation : 7 M 133

- pâturage : 7 M 275
 - population : 6 M 52
- AUTARD, chef de division : 2 M 16
- Authon* : 1 M 180
- chemin : 7 M 327
 - délimitation : 1 M 178
 - foire : 8 M 3
 - forêt : 7 M 240
 - pâturage : 7 M 275
 - population : 6 M 53
- AUTRAN (Ernest), conseiller d'arrondissement : 1 M 188
- Auzet*
- adduction d'eau : 7 M 83
 - foire : 8 M 3
 - forêt : 7 M 240
 - pâturage : 7 M 275
 - pont : 7 M 64
 - population : 6 M 53
 - sport d'hiver : 8 M 47
- AYASSE (Fortuné), conseiller d'arrondissement : 1 M 188
- AZAIS : 8 M 30
- BABILLOT, préfet : 2 M 18, 12
- BACIOCCHI, conseiller de préfecture : 2 M 17
- BAILLY (de), sous-préfet : 2 M 12
- BALDIT, sous-préfet : 2 M 12
- BALLERO, sous-préfet : 2 M 12
- BANE, sous préfet : 2 M 12, 17
- Banon* : 1 M 179, 4 M 88
- dépôt de carburant : 5 M 16
 - établissement insalubre : 5 M 24
 - foire : 8 M 3
 - forêt : 7 M 240, 298
 - population : 6 M 54
 - syndicat agricole : 7 M 5
 - banque : 4 M 102
- BARAGNON, sous-préfet : 2 M 12
- BARBIER, secrétaire général : 2 M 11
- Barcelonnette* : 1 M 258, 260, 4 M 22, 88, 112, 7 M 4
- dépôt de carburant : 5 M 16
 - électrification : 7 M 107
 - foire : 8 M 4
 - forêt : 7 M 240
 - irrigation : 7 M 133
 - pâturage : 7 M 273, 276
 - population : 6 M 55, 56
 - station touristique : 8 M 46
 - syndicat agricole : 7 M 5
- BARDY, sous-préfet : 2 M 12
- BARGEAUD, sous-préfet : 2 M 12
- Barles*
- adduction d'eau : 7 M 83
 - foire : 8 M 4
 - forêt : 7 M 240
 - irrigation : 7 M 133
 - pâturage : 7 M 276
 - pont : 7 M 62
 - population : 6 M 57
- BARLET, sous-préfet : 2 M 12
- BARNAUD (Ernest), conseiller général : 1 M 190
- BARON (Charles), député : 1 M 187, 190
- BAROU (Justin), conseiller général : 1 M 190
- Barrage : 7 M 178
- BARRAILLA : 8 M 30
- Barras*
- foire : 8 M 4
 - forêt : 7 M 241
 - population : 6 M 57
- Barrême* : 1 M 179
- boulangerie : 7 M 61
 - coopérative : 7 M 7
 - dépôt de carburant : 5 M 16
 - endiguement : 7 M 104
 - établissement insalubre : 5 M 24
 - foire : 8 M 4
 - forêt : 7 M 241
 - irrigation : 7 M 134
 - pâturage : 7 M 276
 - population : 6 M 58
 - syndicat agricole : 7 M 5
- Barrême* : (syndicat d'électrification du canton de) : 7 M 120
- BARRIGLIONE, conseiller de préfecture : 2 M 17
- BARTOLI, conseiller de préfecture : 2 M 17
- BASCOU, préfet : 2 M 8
- BASSO : 6 M 29
- BATTEL, sous-préfet : 2 M 12
- BAUCHART, sous-préfet : 2 M 12
- BAUDIER, sous-préfet : 2 M 12
- BAUSSET, conseiller de préfecture : 2 M 17
- Bayons*
- électrification : 7 M 107
 - foire : 8 M 4
 - forêt : 7 M 241
 - pâturage : 7 M 276
 - population : 6 M 59
- Beaudument* : 1 M 179
- délimitation : 1 M 178
 - population : 6 M 59

Beaujeu : 1 M 190

- adduction d'eau : 7 M 83
- chemin rural : 7 M 65
- dépôt de carburant : 5 M 16
- endiguement : 7 M 104
- forêt : 7 M 241
- pâturage : 7 M 276
- population : 6 M 60

BEAUNE (de), sous-préfet : 2 M 12

BEAURIE (de), sous-préfet : 2 M 12

BEAUSSANT, préfet : 2 M 8

Beauvezer

- chemin rural : 7 M 65
- dépôt de carburant : 5 M 16
- établissement insalubre : 5 M 24
- foire : 8 M 4
- forêt : 7 M 241
- irrigation : 7 M 146
- pâturage : 7 M 277
- population : 6 M 60
- station touristique : 8 M 46
- syndicat agricole : 7 M 5

BECHET, sous-préfet : 2 M 12

Bédéjun : 1 M 179

- population : 6 M 61

BEDOUCE, ministre : 1 M 260

Belgique : 1 M 260

Bellaffaire : 1 M 179

- foire : 8 M 4
- forêt : 7 M 241
- pâturage : 7 M 277
- population : 6 M 61

BELTRAMO : 6 M 29

BENOIT : 8 M 30

BERARD, sous-secrétaire d'État aux Beaux Arts :
1 M 257

BERARD, sous-préfet : 2 M 12

BERAUD (Louis), conseiller d'arrondissement :
1 M 190

BERENGUIER (Adrien), conseiller général : 1 M 190

BERGER, conseiller de préfecture : 2 M 17

BERGIER, conseiller général : 1 M 190

BERMOND DE VAULX (Pierre de), conseiller général :
1 M 190

BERNARD (Arnaud), préfet : 2 M 8, 11

BERNARD (Joseph), préfet : 2 M 8

BERNARDI (de), sous-préfet : 2 M 12

BERTHELOT (Marcelin) : 1 M 159

BERTIN, sous-préfet : 2 M 12

BERTRAND, juge : 2 M 36

BERWICK (maréchal) : 1 M 260

Betterave à sucre : 7 M 16

Bevons

- dépôt de carburant : 5 M 16
- forêt : 7 M 242
- population : 6 M 61

Beynes : 1 M 179

- foire : 8 M 4
- forêt : 7 M 242, 330
- pâturage : 7 M 277
- population : 6 M 62

BIGNON, sous-préfet : 2 M 12

BLACHON, sous-préfet : 2 M 12

BLANC (Jean-Dominique) : 6 M 29

BLANC (Joseph-Honoré) : 6 M 29

BLANC (Jules), conseiller général : 1 M 190

Blanche

- périmètre de reboisement : 7 M 190 à 191

BLANCHET, sous-préfet : 2 M 12

BLANQUART DE BAILLEUL, sous-préfet : 2 M 12

BLAVOYER, conseiller de préfecture : 2 M 17

Blériers

- adduction d'eau : 7 M 83
- chemin rural : 7 M 62, 66
- forêt : 7 M 237, 242
- pâturage : 7 M 277
- population : 6 M 62
- sport d'hiver : 8 M 47

Bléone (rivière) : 7 M 105, 146

- périmètre de reboisement : 7 M 194 à 204

Blieux

- foire : 8 M 5
- forêt : 7 M 242
- pâturage : 7 M 277
- population : 6 M 63

Bois : 7 M 178, 10 M 7

BOIS, sous-préfet : 2 M 12

Bois d'Asson : 1 M 253, 4 M 113

BOIS (Du), sous-préfet : 2 M 13

BOISSIER, sous-préfet : 2 M 12

BOISSONNADE, sous-préfet : 2 M 12

BOITEUX : 8 M 30

BONASSE, chef de division : 2 M 16

BONDIL, sous-préfet : 2 M 12

BONETTO : 6 M 29

BONHOURE (Clément), sous-préfet : 2 M 12

BONNAUD (Jean-Charles-Émile), conseiller de préfecture : 2 M 17

BONNAUD (Jean-François-Félix), secrétaire général : 2 M 11

BONTOUX (Félix), député : 1 M 190

BORDENAVE, préfet : 2 M 8

BORGATELLO : 6 M 29

BORGETTO : 6 M 29

BOUE, conseiller de préfecture : 2 M 17

BOUISSON, président chambre des députés : 1 M 260

BOULAGE, sous-préfet : 2 M 12

Boulangier : 6 M 337

Boulangerie : 7 M 61, 10 M 7

BOUQUET, sous-préfet : 2 M 12

BOUQUIER (Charles), conseiller général : 1 M 190

BOURDONCLE, sous-préfet : 2 M 12

BOURGES : 6 M 29

Bourget

- population : 6 M 63

BOURRAT, préfet : 2 M 8

BOUSQUET (René), secrétaire général : 2 M 11

BOUTEILLE (Oswald), député : 1 M 190, 258

BOUVILLE (de), préfet : 2 M 8

BOYER (Adrien), conseiller d'arrondissement : 1 M 190

BOYER (Charles-César-Albert), chef de cabinet : 2 M 10

BRACONNIER, secrétaire général : 2 M 11

Bras-d'Asse

- délimitation : 1 M 178
- dépôt de carburant : 5 M 16
- électrification : 7 M 107
- endiguement : 7 M 104
- établissement insalubre : 5 M 24
- foire : 8 M 5
- forêt : 7 M 242, 301
- irrigation : 7 M 134
- pâturage : 7 M 277
- population : 6 M 64

BRAULT, sous-préfet : 2 M 12

Braux

- chemin rural : 7 M 66
- délimitation : 1 M 178
- électrification : 7 M 107
- foire : 8 M 5
- forêt : 7 M 242
- irrigation : 7 M 134
- pâturage : 7 M 277
- population : 6 M 64

Bréole (la)

- adduction d'eau : 7 M 84
- chemin rural : 7 M 67
- délimitation : 1 M 178
- électrification : 7 M 107
- foire : 8 M 5
- forêt : 7 M 242
- population : 6 M 65
- syndicat agricole : 7 M 5

BRESSY, conseiller de préfecture : 2 M 17

Brevet d'invention : 9 M 7

BREZZI : 8 M 30

BRIAND (Aristide) : 1 M 260

BRIENS, sous-préfet : 2 M 12

Brigandage : 4 M 31

Brillanne (la)

- établissement insalubre : 5 M 24
- foire : 8 M 5
- pâturage : 7 M 277
- population : 6 M 65
- dépôt de carburant : 5 M 16

BROUSSARD (Émile), maire : 1 M 190

BRUANT, sous-préfet : 2 M 12

BRUN, gendarme : 6 M 29

BRUN (Henri), conseiller général : 1 M 190

Brunet : 1 M 179

- dépôt de carburant : 5 M 16
- endiguement : 7 M 104
- foire : 8 M 5
- forêt : 7 M 237, 243
- pâturage : 7 M 277
- population : 6 M 66
- terres abandonnées : 7 M 42

BRUNETTO : 6 M 29

BRUNINGO : 6 M 29

Brusquet (le)

- adduction d'eau : 7 M 84
- chemin rural : 7 M 67
- endiguement : 7 M 105
- établissement insalubre : 5 M 24

- foire : 8 M 5
- forêt : 7 M 243
- irrigation : 7 M 146
- pâturage : 7 M 277
- population : 6 M 66
- terres abandonnées : 7 M 42

BUART, sous-préfet : 2 M 12

BUCELLE, conseiller général : 1 M 190

BUCHOT, sous-préfet : 2 M 12

BUET, conseiller de préfecture : 2 M 17

BURGUBURU : 8 M 30

Câble porteur : 7 M 147

CACAULT, sous-préfet : 2 M 13

CAILLETEAU, conseiller de préfecture : 2 M 17

Caire (le)

- dépôt de carburant : 5 M 17
- forêt : 7 M 243
- pâturage : 7 M 277
- population : 6 M 67

Caisse d'épargne : 1 M 244

Calamité agricole : 7 M 37

CALLOCH, sous-préfet : 2 M 13

CALVET, sous-préfet : 2 M 13

CAMPION, chef de cabinet : 2 M 10

CANALE, sous-préfet : 2 M 13

Canton :

- *Annot* : 1 M 177
- *Colmars* : 1 M 177
- *Entrevaux* : 1 M 177
- *Mées (les)* : 1 M 180
- *Mézel* : 1 M 180
- *Noyers-sur-Jabron* : 1 M 177
- *Peyruis* : 1 M 177
- *Thoard* : 1 M 177

CAPEAU, conseiller de préfecture : 2 M 17

Carburant : 5 M 13 à 23

CARDINOT : 8 M 30

Carniol

- foire : 8 M 6
- forêt : 7 M 243
- population : 6 M 67

CAROL : 8 M 30

CARPIGNANO : 4 M 49

CARTILLIER, sous-préfet : 2 M 13

CASABIENCA, sous-préfet : 2 M 13

Casino : 4 M 101, 106

CASSARIN : 6 M 29

CASSE-BARTHE, sous-préfet : 2 M 13

CASTA : 2 M 13

Castellane : 1 M 190, 2 M 13

- dépôt de carburant : 5 M 17
- établissement insalubre : 5 M 24
- foire : 8 M 6
- forêt : 7 M 243
- irrigation : 7 M 134
- pâturage : 7 M 277
- population : 6 M 68, 69
- syndicat agricole : 7 M 5
- assainissement : 7 M 85

CASTELLANE (Boniface de), député : 1 M 191

CASTELLANE (Jules Boniface de), sous-préfet : 2 M 13

Castellard (le)

- pâturage : 7 M 277
- population : 6 M 67
- syndicat agricole : 7 M 5

Castellet (le) : 1 M 179

- foire : 8 M 6
- forêt : 7 M 237, 244, 301
- pâturage : 7 M 277
- population : 6 M 70

Castellet-les-Sausses

- adduction d'eau : 7 M 85
- établissement insalubre : 5 M 24
- forêt : 7 M 244
- population : 6 M 70
- syndicat agricole : 7 M 5

Castellet-Saint-Cassien : 1 M 179

- population : 6 M 67

Castillon

- forêt : 7 M 244
- population : 6 M 67

CAURROY (du), sous-préfet : 2 M 13

CAUSEREY, chef de cabinet : 2 M 10

CAYOL, sous-préfet : 2 M 13

CECCALDI, secrétaire général : 2 M 11

Cercle : 4 M 79, 86

Céréale : 6 M 260, 263 à 281, 7 M 49 à 54

Cérémonie publique : 1 M 257 à 262

Céreste

- adduction d'eau : 7 M 85
- assainissement : 7 M 85
- dépôt de carburant : 5 M 17

- établissement insalubre : 5 M 24
 - foire : 8 M 6
 - forêt : 7 M 237, 244
 - irrigation : 7 M 134
 - pâturage : 7 M 277
 - population : 6 M 71
 - terres abandonnées : 7 M 42
- CEZAR : 6 M 29
- Chabrières* : 1 M 179
- dépôt de carburant : 5 M 17
- Chaffaut (le)*
- délimitation : 1 M 178
 - électrification : 7 M 108
 - foire : 8 M 6
 - forêt : 7 M 244
 - population : 6 M 72
- CHAFFAUT (Jean-Paul-Jules du), secrétaire général : 2 M 11, 17
- CHAFFAUT (Jules du), conseiller général : 1 M 191
- CHAFFAUT (Léon du), député : 1 M 191
- CHAIX : 8 M 30
- Chambre d'agriculture : 7 M 3
- Chambre de commerce : 8 M 35, 41
- Chambre des métiers : 9 M 8
- Champtercier*
- chemin rural : 7 M 67
 - foire : 8 M 6
 - pâturage : 7 M 277
 - population : 6 M 72
- CHANDONNE, sous-préfet : 2 M 13
- CHANTREAU, sous-préfet : 2 M 13
- CHANUT, sous-préfet : 2 M 13
- Chanvre : 6 M 300
- Chapelier : 10 M 7
- CHAPRON, sous-préfet : 2 M 13
- CHAPSAL, sous-préfet : 2 M 13
- Charbon : 6 M 287
- CHARBONNIER, sous-préfet : 2 M 13
- Chardavon* : 1 M 179
- population : 6 M 73
- CHASSAIGNE, sous-préfet : 2 M 13
- Chasse : 4 M 90, 94
- Chasteuil*
- forêt : 7 M 244
 - pâturage : 7 M 277
- population : 6 M 73
 - syndicat agricole : 7 M 5
- Châtaine : 7 M 16
- Château-Arnoux* : 4 M 88
- coopérative : 7 M 7
 - délimitation : 1 M 178
 - dépôt de carburant : 5 M 17
 - électrification : 7 M 108
 - établissement insalubre : 5 M 24
 - foire : 8 M 6
 - forêt : 7 M 244
 - pâturage : 7 M 277
 - population : 6 M 74
 - syndicat agricole : 7 M 5
- Châteaufort*
- délimitation : 1 M 178
 - forêt : 7 M 244
 - pâturage : 7 M 277
 - population : 6 M 73
- Châteauneuf-les-Moustiers* : 1 M 180
- foire : 8 M 6
 - forêt : 7 M 237, 244
 - pâturage : 7 M 278
 - population : 6 M 75
- Châteauneuf-Miravail* : 1 M 180
- foire : 8 M 6
 - forêt : 7 M 244
 - population : 6 M 75
 - sépulture privée : 4 M 114
 - syndicat agricole : 7 M 5
- Châteauneuf-Val-Saint-Donat* : 1 M 180
- adduction d'eau : 7 M 85
 - délimitation : 1 M 178
 - foire : 8 M 6
 - forêt : 7 M 244
 - pâturage : 7 M 278
 - population : 6 M 76
- Châteauredon* : 5 M 17
- population : 6 M 76
- Châtelard (le)* : 1 M 180
- Chaudon* : 1 M 179, 180
- chemin rural : 7 M 67
 - dépôt de carburant : 5 M 17
 - forêt : 7 M 244
 - pâturage : 7 M 278
 - sépulture privée : 4 M 114
- Chaudon-Norante*
- adduction d'eau : 7 M 85
 - irrigation : 7 M 134
 - pont : 7 M 62
 - population : 6 M 77
- Chaudronnerie : 5 M 25

CHAUDRUC, sous-préfet : 2 M 13
 CHAUMOND, sous-préfet : 2 M 13
 CHAUVAC, sous préfet : 2 M 13
 CHAUVET, conseiller de préfecture : 2 M 17
 CHAUVIN, conseiller de préfecture : 2 M 17
 CHAVIN, préfet : 2 M 8
 Chef de cabinet : 2 M 10
 Chemin de fer : 1 M 251, 257
 Chemin forestier : 7 M 327
 Chemin rural : 7 M 63 à 80
 CHEMINADE, préfet : 2 M 8
 Chêne-liège : 7 M 16
Chénerilles
 - population : 6 M 78
 CHENOT, sous-préfet : 2 M 13
 CHERON, ministre : 1 M 259
 Cheval : 7 M 34, 35
 Chèvre : 7 M 31 à 33
 Choléra : 5 M 32 à 37
 Chômage : 7 M 171, 10 M 20 à 21
 CHRISTIAN, sous-préfet : 2 M 13
 Cimetière : 7 M 147
 Circonscription territoriale : 1 M 176 à 184
 CIVATTE : 8 M 30
 CLAIRAC, chef de cabinet ; 2 M 10
Clamensane
 - foire : 8 M 7
 - forêt : 7 M 244
 - irrigation : 7 M 135
 - pâturage : 7 M 278
 - population : 6 M 77
 CLAPPIER (Félix), conseiller général : 1 M 191
Claret
 - adduction d'eau : 7 M 85
 - chemin rural : 7 M 68
 - foire : 8 M 6
 - forêt : 7 M 244
 - pâturage : 7 M 278
 - population : 6 M 78
 CLEMENCEAU (Georges) : 1 M 257
 CLEMENT (Jean-Claude), secrétaire général :
 2 M 11, 17

CLER, secrétaire général : 2 M 11
 CLERCK (de), sous-préfet : 2 M 13
Clumanc
 - adduction d'eau : 7 M 86
 - chemin rural : 7 M 68
 - endiguement : 7 M 104
 - foire : 8 M 7
 - irrigation : 7 M 135
 - pâturage : 7 M 278
 - pont : 7 M 62
 - population : 6 M 79
Cluses : 9 M 6
Colle-Saint-Michel (la)
 - forêt : 7 M 247
 - pâturage : 7 M 278
 - population : 6 M 79
 - sport d'hiver : 8 M 47
 COLLEVILLE, secrétaire général : 2 M 11
 COLLONGUE (de), secrétaire général : 2 M 11
Colmars
 - chemin rural : 7 M 69
 - dépôt de carburant : 5 M 17
 - établissement insalubre : 5 M 24
 - foire : 8 M 7
 - forêt : 7 M 236, 247
 - irrigation : 7 M 144
 - pâturage : 7 M 278
 - population : 6 M 80
 - station touristique : 8 M 46
 - syndicat agricole : 7 M 5
 Colonisation : 6 M 26, 27
 Comice agricole : 7 M 8, 9
 Commissariat de police : 4 M 8, 21 à 23
 Commission de réforme : 2 M 39
 Commune : 1 M 177 à 184
 - délimitation : 1 M 178
 COMNENA : 8 M 30
 COMTE, pharmacie : 5 M 7
 Concours agricole : 7 M 10
Condamine (la) : 4 M 88
 - adduction d'eau : 7 M 87
 - dépôt de carburant : 5 M 17
 - établissement insalubre : 5 M 24
 - foire : 8 M 7
 - forêt : 7 M 247
 - pâturage : 7 M 278
 - population : 6 M 81
 Conseil d'hygiène et de salubrité : 5 M 2

- Conseil municipal : 2 M 41 à 88
- Conseiller d'arrondissement : 1 M 188 à 205
- Conseiller de préfecture : 2 M 17
- Conseiller général : 1 M 185 à 207
- Consommation : 6 M 336, 343
- Consonnoves* : 1 M 180
- délimitation : 1 M 178
- Consulat : 4 M 54
- CONVERS (Octove), conseiller général : 1 M 191
- Coopérative agricole : 7 M 7, 49, 59
- Coopérative de consommation : 6 M 343
- Corbières*
- dépôt de carburant : 5 M 17
 - électrification : 7 M 108
 - établissement insalubre : 5 M 24
 - forêt : 7 M 247
 - pâturage : 7 M 278
 - population : 6 M 82
 - terres abandonnées : 7 M 42
- COSTE (Louis), conseiller général : 1 M 191
- COSTE (Ulrich-Eugène), sous-préfet : 2 M 13
- Coton : 7 M 16
- COTTE, sous-préfet : 2 M 13
- Coulon-Nesque* :
- périmètre de reboisement : 7 M 205
- Couloubroux* : 4 M 112
- Coup d'État de 1851 : 4 M 32 à 46
- COUPIER, sous-préfet : 2 M 13
- Courbons* : 4 M 112
- forêt : 7 M 178, 249
 - population : 6 M 82
- Courchons*
- forêt : 7 M 247
 - pâturage : 7 M 278
 - population : 6 M 83
- Cours d'eau : 1 M 184
- Course hippique : 7 M 35
- COURTET, sous-préfet : 2 M 13
- COURTOIS (Pierre de), président du conseil général : 1 M 191
- COUSIN, chef de cabinet : 2 M 10
- Coût de la vie : 6 M 291
- COUTANT, conseiller de préfecture : 2 M 17
- COYNE, sous-préfet : 2 M 13
- Crédit agricole : 7 M 11
- Creisset* : 1 M 180, 4 M 112
- forêt : 7 M 247
 - pâturage : 7 M 279
 - population : 6 M 83
- CREONTE : 6 M 29
- Croix de feu : 4 M 40
- Cruis*
- électrification : 7 M 108
 - établissement insalubre : 5 M 24
 - foire : 8 M 7
 - forêt : 7 M 248
 - pâturage : 7 M 279
 - population : 6 M 84
- CUISINIER, préfet : 2 M 8
- Curbans* : 1 M 180
- adduction d'eau : 7 M 86
 - forêt : 7 M 248
 - irrigation : 7 M 135
 - pâturage : 7 M 279
 - population : 6 M 85
- Curel*
- chemin rural : 7 M 69
 - forêt : 7 M 248
 - pâturage : 7 M 279
 - population : 6 M 85
- CURTY, conseiller de préfecture : 2 M 17
- Curusquet*
- périmètre de reboisement : 7 M 193
- CUTTOLI, chef de cabinet : 2 M 10
- Cyclisme : 4 M 97
- DADIN, sous-préfet : 2 M 13
- DALIGNY (Maurice-Victor), sous-préfet : 2 M 13, 17
- DAMERON, conseiller de préfecture : 2 M 17
- DANGEL, conseiller de préfecture : 2 M 17
- DANICAN-PHILIDOR, préfet : 2 M 8
- DARAZZO, conseiller de préfecture : 2 M 17
- DARD, sous-préfet : 2 M 13
- DARROUY, secrétaire général : 2 M 11
- DATY, chef de cabinet : 2 M 10, 2 M 13
- DAUMAS, conseiller général : 1 M 191
- Dauphin* : 2 M 17
- délimitation : 1 M 178
 - établissement insalubre : 5 M 25

- foire : 8 M 7
- forêt : 7 M 248
- irrigation : 7 M 135
- pâturage : 7 M 279
- population : 6 M 86

DAUTRESME, préfet : 2 M 8

DAVIEL DE LA NEZIERE, secrétaire général : 2 M 11

Debaste-Somme

- périmètre de reboisement : 7 M 205

Débit de boissons : 4 M 104

DEFARGE (Adolphe), sénateur : 1 M 191

DEFERT, chef de cabinet : 2 M 10

DELAMBRE, conseiller de préfecture : 2 M 17

DELAVIER, conseiller de préfecture : 2 M 17

DELOMBRE (Paul), député : 1 M 191

DELONCLE (François), député : 1 M 191

Demandolx

- dépôt de carburant : 5 M 18
- forêt : 7 M 248
- population : 6 M 86
- syndicat agricole : 7 M 5

DEMARIA : 6 M 29

Démographie : 5 M 3, 6 M 1 à 25, 45 à 208

DEMONTZEY : 1 M 259

DEMORNEX : 8 M 30

Dentiste : 5 M 6

Député : 1 M 185 à 207

DEROGNAT, conseiller de préfecture : 2 M 17

DESAIX, sous-préfet : 2 M 13

Déserteur : 4 M 74

DESPLANQUE, sous-préfet : 2 M 13

DESSEAUX, sous-préfet : 2 M 13

DEVEAUD, secrétaire général : 2 M 11

DEVESIER, sous-préfet : 2 M 13

Digne : 1 M 180, 260, 4 M 22, 23, 88, 5 M 7, 7 M 4

- adduction d'eau : 7 M 88
- boulangerie : 7 M 61
- casino : 4 M 106
- chemin rural : 7 M 70
- coopérative : 7 M 7, 49
- dépôt de carburant : 5 M 18
- établissement insalubre : 5 M 25
- foire : 8 M 7
- forêt : 7 M 236, 237, 248, 330

- irrigation : 7 M 136
- pâturage : 7 M 279
- population : 6 M 87 à 90
- prostitution : 4 M 109
- sépulture privée : 4 M 114
- station touristique : 8 M 46
- syndicat agricole : 7 M 5
- terres abandonnées : 7 M 42
- thermalisme : 5 M 38

Digne et Barrême (syndicat d'électrification de la région) : 7 M 121

Diphthérie : 5 M 31

Distance légale : 1 M 184

Distillerie : 5 M 24, 7 M 7, 60

Distinction honorifique : 1 M 208 à 256

DONNADIEU (François) : 7 M 15

DONNEJEAN, conseiller de préfecture : 2 M 17

DONNEZAN, sous-préfet : 2 M 13

Dourbes (les)

- forêt : 7 M 237, 250
- pâturage : 7 M 279
- population : 6 M 91

DOUSSE, sous-préfet : 2 M 13

DOZOUL (Honoré), conseiller général : 1 M 191

Draix

- chemin rural : 7 M 71
- forêt : 7 M 237, 250
- irrigation : 7 M 135
- pâturage : 7 M 279
- population : 6 M 91

Draperie : 9 M 1

Droguerie : 5 M 7

DROZ, préfet : 2 M 8

DUBOIS, sous-préfet : 2 M 13

DUBOST, sous-préfet : 2 M 13

DUCAUD, sous-préfet : 2 M 13

DUC-GONINAT : 6 M 29

DUCLAUD, préfet : 2 M 8

DUGIED, préfet : 2 M 8

DULAC, préfet : 2 M 8

DUMAS, secrétaire général : 2 M 11

DUMOLARD, préfet : 2 M 8

DUNOYER, préfet : 2 M 8

DUPIN, sous-préfet : 2 M 13

- DUPONT, conseiller de préfecture : 2 M 17
- DUPRAT, sous-préfet : 2 M 13
- DUPRE (Jacques), préfet : 2 M 8
- Durance*
- périmètres de reboisement : 7 M 205 à 217
 - Durance-Rancure : 7 M 205
 - Durance-Jabron : 7 M 206 à 209
 - Durance-Largue : 7 M 210
 - Durance-Lauzon : 7 M 211
 - Durance-Sasse : 7 M 212 à 213
 - Durance-Vanson : 7 M 214 à 217
- DUPRE (Jean), sous-préfet : 2 M 13
- DUTRAIT, sous-préfet : 2 M 13
- DUTREUIL, sous-préfet : 2 M 13
- DUTROU-BORNIER, sous-préfet : 2 M 13
- DUVAL (Jean-Pierre), préfet : 2 M 8
- DUVAL, sous-préfet : 2 M 11
- Eau minérale : 5 M 7
- Eau potable : 5 M 78
- Écrivain : 2 M 16
- Élection
- cantonale : 3 M 19 à 48
 - législative : 3 M 3 à 12
 - municipale : 3 M 49 à 92
 - présidentielle : 3 M 1
 - sénatoriale : 3 M 13 à 18
- Électrification : 7 M 106 à 131
- Élevage : 7 M 30 à 36, 45
- ELLENA : 6 M 29
- EMBRY, conseiller de préfecture : 2 M 17
- Émigration : 6 M 26, 27, 342
- Émigré : 4 M 31
- Emploi : 10 M 1 à 6, 10, 11, 17 à 21
- Emploi réservé : 2 M 38
- Enchastrayes*
- délimitation : 1 M 178
 - forêt : 7 M 250
 - irrigation : 7 M 136
 - pâturage : 7 M 280
 - population : 6 M 92
- Endiguement : 7 M 104, 105
- Enfant : 1 M 243, 10 M 5, 6
- Engrais : 7 M 15, 43, 44, 46
- Enseignement agricole : 7 M 13, 14
- Entrages* : 1 M 180
- adduction d'eau : 7 M 88
 - forêt : 7 M 250
 - pâturage : 7 M 280
 - population : 6 M 93
- Entrepierrres* : 1 M 180
- délimitation : 1 M 178
 - forêt : 7 M 250
 - pâturage : 7 M 280
 - population : 6 M 92
 - syndicat agricole : 7 M 5
- Entrevaux* : 1 M 180, 4 M 88
- chemin rural : 7 M 71
 - dépôt de carburant : 5 M 19
 - établissement insalubre : 5 M 25
 - foire : 8 M 7
 - forêt : 7 M 250
 - irrigation : 7 M 137
 - pâturage : 7 M 280
 - pont : 7 M 62
 - population : 6 M 94
 - syndicat agricole : 7 M 5
 - terres abandonnées : 7 M 42
- Entrevennes*
- adduction d'eau : 7 M 88
 - foire : 8 M 7
 - forêt : 7 M 250
 - irrigation : 7 M 137
 - population : 6 M 93
 - terres abandonnées : 7 M 42
- Éoulx*
- adduction d'eau : 7 M 88
 - forêt : 7 M 250
 - pâturage : 7 M 280
 - population : 6 M 95
- Épicerie : 10 M 7
- Épidémie : 1 M 244, 5 M 29 à 37
- Épizootie : 7 M 36
- Escale (I')*
- adduction d'eau : 7 M 88
 - établissement insalubre : 5 M 25
 - foire : 8 M 7
 - forêt : 7 M 250
 - pâturage : 7 M 280
 - population : 6 M 96
 - sépulture privée : 4 M 114
 - syndicat agricole : 7 M 5
 - terres abandonnées : 7 M 42
- ESCANDE, sous-préfet : 2 M 14
- ESCARRAS (Alfred), conseiller général : 1 M 192
- Esclangon*
- forêt : 7 M 250

- pâturage : 7 M 280
- population : 6 M 95
- ESMENARD DU MAZET, préfet : 2 M 9
- ESNARD, sous-préfet : 2 M 14
- Espagne* : 4 M 53
- Espagnol : 4 M 53, 64
- Esparron-du-Verdon*
 - foire : 8 M 8
 - forêt : 7 M 237, 250
 - irrigation : 7 M 137
 - pâturage : 7 M 280
 - population : 6 M 96
- Esparron-la-Bâtie*
 - foire : 8 M 7
 - forêt : 7 M 250
 - pâturage : 7 M 280, 296
 - population : 6 M 95
- Espinouse*
 - délimitation : 1 M 178
 - foire : 8 M 8
 - population : 6 M 97
 - sépulture privée : 4 M 114
- Espionnage : 4 M 52, 114
- ESPITALIER, chef de division : 2 M 16
- Essence : 6 M 287
- ESTERNACH, chef de division : 2 M 16
- ESTORNEL, sous-préfet : 2 M 14
- Estoublon*
 - délimitation : 1 M 178
 - électrification : 7 M 109
 - établissement insalubre : 5 M 25
 - foire : 8 M 8
 - forêt : 7 M 251
 - irrigation : 7 M 137
 - pâturage : 7 M 280
 - population : 6 M 98
 - syndicat agricole : 7 M 5
- Établissement dangereux et insalubre : 5 M 15 à 28
- État civil : 6 M 1
- Étranger : 4 M 21, 54, 68 à 74, 5 M 6, 6 M 28 à 44, 206 à 208, 9 M 9 et 10
- EVARD, chef de cabinet : 2 M 10
- EXBRAYAT, sous-préfet : 2 M 14
- Expulsion d'étranger : 4 M 66 à 72
- EYNAC (d'), ministre : 1 M 259
- FABRE, conseiller de préfecture : 2 M 17
- FAGUET, sous-préfet : 2 M 14
- Faïencerie : 9 M 1
- Faillite : 6 M 335
- Famille : 1 M 243
- Farine : 6 M 260, 281
- FASCE, secrétaire général : 2 M 11
- Faucon-de-Barcelonnette* : 1 M 180
 - chemin rural : 7 M 72
 - électrification : 7 M 109
 - forêt : 7 M 251
 - pâturage : 7 M 281
 - population : 6 M 97
- Faucon-du-Caire* : 1 M 180
 - foire : 8 M 8
 - forêt : 7 M 251
 - pâturage : 7 M 281
 - population : 6 M 98
- FAURE, sous-préfet : 2 M 14
- Feissal* : 1 M 180
 - délimitation : 1 M 178
 - forêt : 7 M 251
 - pâturage : 7 M 281
 - population : 6 M 97
- FELD, secrétaire général : 2 M 11
- FENET, conseiller de préfecture : 2 M 17
- FERAUD, sous-préfet : 2 M 14
- FERRAND, préfet : 2 M 9
- FERRERI : 6 M 29
- FERRYS, conseiller de préfecture : 2 M 17
- Fête locale : 4 M 96
- Fête, cérémonie, visite officielle : 1 M 257 à 262
- FIESCHI, sous-préfet : 2 M 14
- Fièvre typhoïde : 5 M 31
- Filature de soie : 9 M 1
- FILLEMIN, sous-préfet : 2 M 14
- FLASH (Henri), sous-préfet : 2 M 14
- FLASH (Xavier), sous-préfet : 2 M 14
- FLEURY, préfet : 2 M 9
- FOGLIA : 8 M 30
- Foire : 6 M 295, 296, 8 M 3 à 18
- FONTANES, préfet : 2 M 9
- Fontienne* : 1 M 180
 - foire : 8 M 8
 - forêt : 7 M 251

- pâturage : 7 M 281
 - population : 6 M 98
- Forain : 4 M 95 à 97
- Forcalquier*
- coopérative : 7 M 7
 - dépôt de carburant : 5 M 19
 - électrification : 7 M 109
 - établissement insalubre : 5 M 25
 - foire : 8 M 8
 - population : 6 M 99, 100
 - silo à blé : 7 M 50
 - syndicat agricole : 7 M 5
 - terres abandonnées : 7 M 42
 - viticulture : 7 M 25
- Forcalquier-Mane* (syndicat d'électrification de) : 7 M 130
- Forêt : 1 M 256, 260, 6 M 295, 296, 7 M 148 à 333
- communale : 7 M 234 à 274
 - domaniale : 7 M 179 à 232
- FORTOUL (Antoine), secrétaire général : 2 M 11, 17
- FOUQUIER (Henry), député : 1 M 192
- Four à pain : 7 M 47, 48
- Fours*
- forêt : 7 M 251
 - pâturage : 7 M 281
 - population : 6 M 101
- Foyer rural : 7 M 61
- FRAGNAUD, conseiller de préfecture : 2 M 17
- FRAISSINET, conseiller de préfecture : 2 M 17
- FRANK, secrétaire général : 2 M 11
- FRANÇOIS, sous-préfet : 2 M 14
- FRANCOUL (Jean-Joseph), sous-préfet : 2 M 14
- FRANCOUL (Louis-Pierre), conseiller de préfecture : 2 M 17
- Fraude : 5 M 8 à 14
- FRAYSSINAUD, sous-préfet : 2 M 14
- FREMONTEIL, conseiller de préfecture : 2 M 17
- Frontière : 1 M 176, 4 M 21, 50, 51
- FRUCHIER (Charles), député : 1 M 192
- FRUCHIER (Raoul), sénateur : 1 M 192
- Fugeret (le)* : 1 M 179
- chemin rural : 7 M 72
 - délimitation : 1 M 178
 - établissement insalubre : 5 M 25
 - forêt : 7 M 252
 - pâturage : 7 M 281
 - population : 6 M 102
- FUSTER, préfet : 2 M 9
- GAFFAREL, conseiller de préfecture : 2 M 17
- GAIBLARD, sous-préfet : 2 M 14
- GAIDAN, sous-préfet : 2 M 14
- GAIN, chef de division : 2 M 16
- GALICI (Émile), conseiller général : 1 M 192
- GALTIER, sous-préfet : 2 M 14
- GAMBETTA (Léon), ministre : 2 M 8
- Ganagobie*
- enseignement agricole : 7 M 13
 - forêt : 7 M 252
 - population : 6 M 102
- Garde (la)* : 4 M 112
- délimitation : 1 M 178
 - dépôt de carburant : 5 M 19
 - foire : 8 M 8
 - forêt : 7 M 252
 - population : 6 M 101
- Garde forestier : 1 M 157, 158, 160 à 170
- GARDIOL (Louis), député : 1 M 192
- GASC, sous-préfet : 2 M 14
- GASQUET (Henri), conseiller général : 1 M 192
- GASSAUD, conseiller de préfecture : 2 M 17
- GASSENDI (Pierre) : 1 M 257
- GASSIER (Aimé), député : 1 M 192
- GASSIER (Paul), conseiller général : 1 M 192
- GASTINEL (Adrien), conseiller général : 1 M 192
- Gaubert*
- délimitation ; 1 M 178
 - forêt : 7 M 249
 - population : 6 M 103
- GAUVILLE, sous-préfet : 2 M 14
- GAUZY, sous-préfet : 2 M 14
- GAVOT (Jean), chef de division : 2 M 16
- GAY DU PALLAND, sous-préfet : 2 M 14
- GAYRAL (Jean-Baptiste), conseiller général : 1 M 192
- Génie rural : 7 M 47 à 147
- GERARD (Victor) : 1 M 192
- GIACOBBI, sous-préfet : 2 M 14
- Gigors*
- foire : 8 M 8
 - forêt : 7 M 252
 - irrigation : 7 M 138
 - pâturage : 7 M 281
 - population : 6 M 103

- GILLES, secrétaire général : 2 M 11
- GILLIOT, préfet : 2 M 9
- GIMET, préfet : 2 M 9
- GIONO : 6 M 29
- GIRARD DE RAILLE, préfet : 2 M 9
- GIRAUD (Firmin), conseiller général : 1 M 192
- GIRAUD (Lucien-Albert) : 4 M 49
- GIRODONGO : 6 M 29
- GLEIZE, conseiller d'arrondissement : 1 M 192
- Gleizolles* : 1 M 181
- GODARD (Justin), ministre : 1 M 260
- GOFFO : 6 M 29
- GORIS, conseiller de préfecture ; 2 M 17
- GRAND, sous-préfet : 2 M 14
- GRANGE : 8 M 30
- GRANVAUX, sous-préfet : 2 M 14
- GRASSIN-DELYLE, sous-préfet : 2 M 14
- GRAVIER (Joseph), député : 1 M 192
- GRENET, conseiller de préfecture : 2 M 17
- Gréoux-les-Bains* : 1 M 181
- casino : 4 M 107
 - dépôt de carburant : 5 M 19
 - établissement insalubre : 5 M 25
 - foire : 8 M 8
 - forêt : 7 M 252
 - foyer rural : 7 M 61
 - irrigation : 7 M 138, 146
 - pâturage : 7 M 281
 - population : 6 M 104
 - syndicat agricole : 7 M 5
 - terres abandonnées : 7 M 42
 - thermalisme : 5 M 38, 40
- Grève : 4 M 83, 10 M 12 à 16
- GRILLON, secrétaire général : 2 M 11
- GRIMALDI, sous-préfet : 2 M 14
- GROSJEAN (Jules-Fernand-Auguste), sous-préfet : 2 M 10, 14
- GUENDE : 8 M 30
- Guerre 1914-1918 : 2 M 37
- Guerre d'Espagne : 4 M 53
- GUIHEAUME (Toussaint), conseiller général : 1 M 192
- GUILLEMET, sous-préfet : 2 M 14
- GUILY, conseiller de préfecture : 2 M 17
- GUYOT DE VILLENEUVE (Camille), député : 1 M 192
- Habitat : 4 M 110
- HACHARD, conseiller de préfecture : 2 M 17
- Hanneton : 7 M 15
- HARDY (Charles-Alexis-Eugène), sous-préfet : 2 M 14
- HARDY (Christian), chef de cabinet : 2 M 10
- HEBERT, sous-préfet : 2 M 14
- HEITZ : 8 M 30
- HELITAS, secrétaire général : 2 M 11
- HENRY, sous-préfet : 2 M 14
- HERMITTE, chef de division : 2 M 16
- HERSENT, sous-préfet : 2 M 14
- HESMIVY, conseiller de préfecture : 2 M 17
- HEYRIES (Léon), conseiller général : 1 M 193
- HOLLARD, chef de cabinet : 2 M 10
- HONNORAT (André), ministre : 1 M 194 à 196
- HONNORAT (Auguste), conseiller général : 1 M 193
- HONNORAT (Eugène), conseiller général : 1 M 193
- HONNORAT (Léon), président du conseil général : 1 M 193
- HONTEBEYRIE, préfet : 2 M 9
- Hospitalet (l')* : 1 M 181
- forêt : 7 M 252
 - population : 6 M 103
- Hôtellerie : 6 M 288, 10 M 7
- HOUDETOT, sous-préfet : 2 M 14
- HOUILLE, chef de cabinet : 2 M 10
- HUBBARD (Gustave), président du conseil général : 1 M 193
- HUDELO, chef de cabinet : 2 M 10
- HUDELOT, sous-préfet : 2 M 14
- HUET, sous-préfet : 2 M 14
- HUGUES (Paul d'), député : 1 M 193
- Hygiène : 1 M 244, 5 M 2, 3
- HYVERT, chef de cabinet : 2 M 10
- IMBERT (Albert), conseiller général : 1 M 193
- IMBERT (André-Fernand), conseiller de préfecture : 2 M 17
- Immigration agricole : 4 M 61
- Imprimerie : 6 M 339, 10 M 7

- Incendie de forêt : 4 M 112, 113, 7 M 178
- Industrie : 6 M 295, 296, 332 à 334, 9 M 1
- Inondation : 4 M 111 à 113
- Instituteur : 1 M 252, 258
- Insurrection de 1851 : 4 M 32 à 41
- Irrigation : 7 M 133 à 146
- ISOARD (François), député : 1 M 193
- ISOARD (Marius), député : 1 M 193
- Italie* : 1 M 176, 218, 4 M 54
- IZARN, conseiller de préfecture : 2 M 17
- JABOUILLE, sous-préfet : 2 M 14
- Jachère : 6 M 300
- JACQUEMART, conseiller de préfecture : 2 M 17
- Japon* : 4 M 111
- Jarjays* : 1 M 181
- JAUBERT, sous-préfet : 2 M 14
- JAUFFRET, chef de cabinet : 2 M 10
- Jausiers*
- électrification : 7 M 109
 - établissement insalubre : 5 M 25
 - foire : 8 M 8
 - forêt : 7 M 236, 252
 - irrigation : 7 M 138
 - pâturage : 7 M 282
 - population : 6 M 105
 - syndicat agricole : 7 M 5
- JAVELY : 6 M 29
- Javie (la)*
- adduction d'eau : 7 M 88
 - chemin rural : 7 M 72
 - dépôt de carburant : 5 M 19
 - endiguement : 7 M 104
 - établissement insalubre : 5 M 25
 - foire : 8 M 8
 - forêt : 7 M 237, 252
 - irrigation : 7 M 138, 146
 - pâturage : 7 M 282
 - pont : 7 M 62
 - population : 6 M 106
- JEANIN, préfet : 2 M 9
- Jeux : 4 M 105
- JOLIVOT, conseiller de préfecture : 2 M 17
- JOLY (Anthony), député : 1 M 197
- JORCIN (Mgr) : 4 M 78
- JOSSON, conseiller de préfecture : 2 M 17
- JOURDAN, préfet : 2 M 9
- JOUVE, préfet : 2 M 9
- JUGY (Joseph), député : 1 M 187, 197
- JUIN, chef de cabinet : 2 M 10
- JULIA, chef de cabinet : 2 M 10
- JULIEN, sous-préfet : 2 M 14
- JULIENNE, sous-préfet : 2 M 14
- Jury médical : 5 M 5
- Justice : 2 M 36
- LA PEYRE, sous-préfet : 2 M 14
- LA SOUCHERE, sous-préfet : 2 M 14
- LABAT, secrétaire général : 2 M 11
- Labouret* : 1 M 260, 7 M 328
- maison forestière : 7 M 328
 - périmètre de reboisement : 7 M 193
- LACOMBE (Jacques-Casimir-Alphonse), sous-préfet : 2 M 14, 17
- LACOMBE (Joseph-Henry), préfet : 2 M 9
- LACOMBE (Dr) : 5 M 3
- LACROIX (de), conseiller de préfecture : 2 M 17
- LAFFONT, secrétaire général : 2 M 11
- LAGRANGE (Léo), secrétaire d'État : 1 M 260
- Lagremuse* : 1 M 181
- population : 6 M 106
- Lait : 6 M 287
- Laiterie : 7 M 7, 60
- LALONDE, conseiller de préfecture : 2 M 17
- LAMBERT, sous-préfet : 2 M 14
- Lambert*
- foire : 8 M 9
 - forêt : 7 M 253
 - population : 6 M 106
- Lambruisse*
- électrification : 7 M 109
 - forêt : 7 M 253
 - pâturage : 7 M 283
 - population : 6 M 111
- LAMETH, préfet : 2 M 9
- LAMY, sous-préfet : 2 M 14
- LANDEL, sous-préfet : 2 M 14
- LANDRODIE, préfet : 2 M 9
- LAPLANE, secrétaire général : 2 M 11

Larche

- adduction d'eau : 7 M 89
- électrification : 7 M 109
- établissement insalubre : 5 M 25
- foire : 8 M 9
- forêt : 7 M 253
- pâturage : 7 M 283
- population : 6 M 110
- sport d'hiver : 8 M 47

Lardières

- foire : 8 M 9
- population : 6 M 111

Largue et l'Encreme (syndicat d'électrification du) : 7 M 117

LARREGUY, conseiller de préfecture : 2 M 17

LASMASTRE, sous-préfet : 2 M 14

LATIL (Michel), conseiller d'arrondissement : 1 M 197

LATOURETTE, sous-préfet : 2 M 14

Lauzet (le)

- adduction d'eau : 7 M 89
- délimitation : 1 M 178
- dépôt de carburant : 5 M 19
- établissement insalubre : 5 M 25
- foire : 8 M 9
- forêt : 7 M 236, 253
- pâturage : 7 M 283
- population : 6 M 109

Lauzon (syndicat d'électrification du) : 7 M 122

Lavande : 7 M 16

LAVAUD, sous-préfet : 2 M 14

LEBLOND, préfet : 2 M 9

LECUYER (de), sous-préfet : 2 M 14

Légion d'honneur : 1 M 209 à 217

LENOTTE, conseiller de préfecture : 2 M 17

LETAINTURIER, sous-préfet : 2 M 14

Levens : 1 M 181

- forêt : 7 M 253
- pâturage : 7 M 283
- population : 6 M 107

LEVEQUE, conseiller de préfecture : 2 M 17

LEVI, conseiller de préfecture : 2 M 17

LEYGNE, sous-préfet : 2 M 14

LIBRAN (de), sous-préfet : 2 M 14

Ligue : 4 M 30

Limans

- foire : 8 M 9
- forêt : 7 M 253
- pâturage : 7 M 283
- population : 6 M 107

Lin : 6 M 300

LINARES, secrétaire général : 2 M 11

Lincel

- délimitation : 1 M 178
- foire : 8 M 9
- forêt : 7 M 253
- pâturage : 7 M 283
- population : 6 M 108

LINDER, sous-préfet : 2 M 14

Liste électorale : 3 M 93 à 123

LONG : 8 M 30

Loterie : 4 M 105

Louvetèrie : 4 M 91

LOVERDO (de), sous-préfet : 2 M 14

Lure

- maison forestière : 7 M 328

LURET, conseiller de préfecture : 2 M 17

Lurs

- foire : 8 M 9
- forêt : 7 M 253
- pâturage : 7 M 283
- population : 6 M 108

Lyon : 1 M 257

MAC ADARAS, député : 1 M 198

MAGNIER, conseiller général : 1 M 198

Maire : 1 M 188 à 205, 2 M 41 à 88

Maison forestière : 7 M 328

Majastres

- forêt : 7 M 254
- pâturage : 7 M 284
- population : 6 M 112

MALANO : 6 M 29

Malijai : 4 M 88

- bascule publique : 7 M 147
- coopérative : 7 M 7
- dépôt de carburant : 5 M 20
- endiguement : 7 M 105
- établissement insalubre : 5 M 26
- foire : 8 M 9
- forêt : 7 M 254
- pâturage : 7 M 284
- population : 6 M 112
- syndicat agricole : 7 M 5

Mallefougasse

- forêt : 7 M 219
- population : 6 M 113
- terres abandonnées : 7 M 42

Mallemoisson : 1 M 181

- chemin rural : 7 M 73
- délimitation : 1 M 178
- dépôt de carburant : 5 M 20
- établissement insalubre : 5 M 26
- forêt : 7 M 254
- pâturage : 7 M 284
- population : 6 M 113

MALLET, conseiller de préfecture : 2 M 17

MALON (Jean-Baptiste), conseiller général : 1 M 197

MALPEL, secrétaire général : 2 M 11

Mane

- délimitation : 1 M 178
- dépôt de carburant : 5 M 20
- établissement insalubre : 5 M 26
- foire : 8 M 9
- forêt : 7 M 254
- population : 6 M 114
- syndicat agricole : 7 M 5

MANFREDI : 6 M 29

Manifestation : 4 M 99

Manosque : 4 M 88, 112

- coopérative : 7 M 7, 55, 59
- crédit agricole : 7 M 11
- électrification : 7 M 110
- établissement insalubre : 5 M 26
- foire : 8 M 10
- forêt : 7 M 254
- mesures : 8 M 19
- population : 6 M 115 à 117
- sépulture privée : 4 M 114
- silo à blé : 7 M 51
- syndicat agricole : 7 M 5
- viticulture : 7 M 25

MARBOTTIN (de), sous-préfet : 2 M 14

MARCANTONI, conseiller de préfecture : 2 M 17

Marchand ambulant : 4 M 101 à 103

Marcoux

- assainissement : 7 M 89
- délimitation : 1 M 178
- électrification : 7 M 111
- endiguement : 7 M 105
- forêt : 7 M 237, 254
- pâturage : 7 M 284
- population : 6 M 118
- terres abandonnées : 7 M 42

MARGAL : 6 M 29

MARIANI, sous-préfet : 2 M 14

Mariaud : 1 M 181

- adduction d'eau : 7 M 89
- forêt : 7 M 254
- pâturage : 7 M 284
- population : 6 M 118

MARINI, sous-préfet : 2 M 14

Maroc : 1 M 259, 260

Marseille : 1 M 260

MARTEL (Raymond), chef de cabinet : 2 M 10

MARTEL (Mgr) : 4 M 78

MARTIGNAN (de), sous-préfet : 2 M 14

MARTIN (Auguste-Georges), chef de cabinet : 2 M 10

MARTIN (Docteur), 1 M 198

MARTIN (Etienne), peintre : 1 M 214

MARTIN (Gabriel), sous-préfet : 2 M 14

MARTIN (Robert), sous-préfet : 2 M 14

Martinique : 4 M 111

MASIN (de), sous-préfet : 2 M 14

MASSONI, sous-préfet : 2 M 14

MASSONNEAU, secrétaire général : 2 M 11

MASSOT (Marcel), député : 1 M 198

MASSOT (Martial), président du conseil général :
1 M 198

MATHERON, secrétaire général : 2 M 11

MATHIVET, secrétaire général : 2 M 11

MAUREL (Jean), conseiller général : 1 M 198

MAURIN, sous-préfet : 2 M 14

MAZIS (des), sous-préfet : 2 M 14

Méailles

- chemin rural : 7 M 73
- délimitation : 1 M 178
- électrification : 7 M 106
- établissement insalubre : 5 M 26
- foire : 8 M 10
- forêt : 7 M 255
- pâturage : 7 M 284
- population : 6 M 118

Médaille coloniale : 1 M 218

Médaille militaire : 1 M 209 à 217

Médecin : 5 M 5, 6, 10 M 7

Médecine : 1 M 248

Mées (les) : 1 M 181, 4 M 88

- dépôt de carburant : 5 M 20
- enseignement agricole : 7 M 13
- établissement insalubre : 5 M 26
- foire : 8 M 10
- forêt : 7 M 255
- irrigation : 7 M 139, 146
- pâturage : 7 M 284
- population : 6 M 119
- syndicat agricole : 7 M 6

Mées-Malijai (syndicat d'électrification des) : 7 M 128

Mélan

- chemin : 7 M 327
- délimitation : 1 M 178
- foire : 8 M 11
- forêt : 7 M 255
- pâturage : 7 M 284
- population : 6 M 121

Melve

- foire : 8 M 11
- forêt : 7 M 255
- pâturage : 7 M 284
- population : 6 M 120

MENC : 4 M 49

MENDOCCA (de), sous-préfet : 2 M 14

MENNECIER, sous-préfet : 2 M 14

Méolans

- adduction d'eau : 7 M 90
- électrification : 7 M 90
- établissement insalubre : 5 M 26
- foire : 8 M 11
- forêt : 7 M 236, 256
- four à pain : 7 M 47
- irrigation : 7 M 139
- pâturage : 7 M 284
- population : 6 M 120

Mercuriale : 6 M 209 à 255

MERIMÉE (Prosper) : 1 M 260

Mérite agricole : 1 M 219, 227 à 239

MERLIN (Antoine-Honoré-Gonzales), sous-préfet :
2 M 14

MERLIN (Henri-Ernest), sous-préfet : 2 M 14

Météorologie : 7 M 332, 333

Meunerie : 10 M 7

Mexique : 1 M 258

Meyronnes

- adduction d'eau : 7 M 90
- forêt : 7 M 256
- pâturage : 7 M 285
- population : 6 M 121
- syndicat agricole : 7 M 6

Mézel

- délimitation : 1 M 178
- établissement insalubre : 5 M 26
- foire : 8 M 11
- forêt : 7 M 257
- population : 6 M 122
- syndicat agricole : 7 M 6

MICHEL (Antoine-Sylvestre) : 6 M 29

MICHEL (François) : 8 M 30

MICHEL (Henri), député : 1 M 199

MICHEL (Joseph), député : 1 M 199

Militaire : 2 M 38

Mine : 1 M 253, 4 M 22, 23, 113, 10 M 7

Mirabeau

- adduction d'eau : 7 M 90
- endiguement : 7 M 105
- foire : 8 M 11
- forêt : 7 M 257
- population : 6 M 122
- terres abandonnées : 7 M 42

Mison : 1 M 182

- adduction d'eau : 7 M 90
- délimitation : 1 M 178
- dépôt de carburant : 5 M 20
- électrification : 7 M 111
- établissement insalubre : 5 M 26
- foire : 8 M 11
- population : 6 M 123

MONNIER, secrétaire général : 2 M 11

Montagnac

- établissement insalubre : 5 M 26
- foire : 8 M 11
- forêt : 7 M 257
- population : 6 M 124
- syndicat agricole : 7 M 6

MONTAUBIN, sous-préfet : 2 M 14

Montblanc : 1 M 182

- délimitation : 1 M 178
- population : 6 M 124

Montclar

- adduction d'eau : 7 M 91
- chemin rural : 7 M 74
- foire : 8 M 11
- forêt : 7 M 257
- four à pain : 7 M 47
- pâturage : 7 M 285
- population : 6 M 125

Montfort

- délimitation : 1 M 178
- forêt : 7 M 257
- pâturage : 7 M 285
- population : 6 M 125

Montfroc : 1 M 182

Montfuron

- foire : 8 M 11
- population : 6 M 126
- terres abandonnées : 7 M 42

Montjustin

- forêt : 7 M 257
- population : 6 M 126

Montlaux

- foire : 8 M 11
- forêt : 7 M 257
- population : 6 M 126

Montpezat

- adduction d'eau : 7 M 92
- foire : 8 M 11
- forêt : 7 M 258
- pâturage : 7 M 285
- population : 6 M 127

MONTREUIL, sous-préfet : 2 M 14

Montsalier : 1 M 182

- établissement insalubre : 5 M 26
- foire : 8 M 11
- forêt : 7 M 258
- population : 6 M 127

Monument commémoratif : 1 M 257 à 260

MORANDIERE (de la), sous-préfet : 2 M 14

Moriez

- adduction d'eau : 7 M 92
- chemin rural : 7 M 74
- forêt : 7 M 258
- pâturage : 7 M 285
- population : 6 M 128
- syndicat agricole : 7 M 6

MORLAS, conseiller de préfecture : 2 M 17

Mortalité : 5 M 3, 6 M 342

Motte-du-Caire (la)

- dépôt de carburant : 5 M 20
- établissement insalubre : 5 M 26
- foire : 8 M 12
- forêt : 7 M 258
- pâturage : 7 M 285
- population : 6 M 128
- syndicat agricole : 7 M 6
- syndicat d'électrification : 7 M 129

MOUILLOT, secrétaire général : 2 M 11

Moulin : 6 M 337, 7 M 59

MOURAIRE (Pierre), conseiller général : 1 M 199

MOURROUX, secrétaire général : 2 M 11

Moustiers-Sainte-Marie : 1 M 182

- chemin rural : 7 M 74
- dépôt de carburant : 5 M 20
- établissement insalubre : 5 M 26
- foire : 8 M 12
- forêt : 7 M 258

- irrigation : 7 M 140
- population : 6 M 129
- sépulture privée : 4 M 114
- terres abandonnées : 7 M 42

MOUTON, conseiller de préfecture : 2 M 17

Mulet : 7 M 35

MULLER, sous-préfet : 2 M 14

Mure (la)

- adduction d'eau : 2 M 92
- assainissement : 7 M 92
- chemin rural : 7 M 74
- coopérative : 7 M 7
- foire : 8 M 12
- forêt : 7 M 258
- pâturage : 7 M 286
- population : 6 M 130

Musicien : 4 M 102

Mutualité agricole : 7 M 12

NAS : 8 M 30

Naturalisation : 6 M 28 à 44

Nibles

- délimitation : 1 M 178
- forêt : 7 M 258
- population : 6 M 130

Nice : 1 M 257

NICOLAS, sous-préfet : 2 M 15

NIORD, sous-préfet : 2 M 15

Niozelles

- délimitation : 1 M 178
- forêt : 7 M 258
- population : 6 M 131

NIQUET, directeur des services agricoles : 7 M 15

NIVIERE : 8 M 30

Notable : 6 M 341

Noyers-sur-Jabron : 1 M 182, 4 M 112, 5 M 26

- dépôt de carburant : 5 M 21
- établissement insalubre : 5 M 26
- foire : 8 M 12
- forêt : 7 M 258
- foyer rural : 7 M 61
- pâturage : 7 M 286
- pont : 7 M 62
- population : 6 M 131

OBATON : 8 M 30

ODENT, sous-préfet : 2 M 15

OFFICE DÉPARTEMENTAL AGRICOLE :
7 M 38 à 46

OFROY-DURIEU, préfet : 2 M 9

- Oléiculture : 7 M 21 à 24, 59
- OLIVERO : 6 M 29
- OLIVIERI, secrétaire général : 2 M 11
- Omergues (les)* : 1 M 182
- électrification : 7 M 112
 - établissement insalubre : 5 M 27
 - foire : 8 M 12
 - forêt : 7 M 260
 - pâturage : 7 M 286
 - population : 6 M 132
- Ongles*
- établissement insalubre : 5 M 27
 - foire : 8 M 12
 - forêt : 7 M 260
 - pâturage : 7 M 286
 - population : 6 M 133
- Oppedette*
- délimitation : 1 M 178
 - foire : 8 M 12
 - population : 6 M 132
- Oraison* : 1 M 257, 4 M 88
- coopérative : 7 M 7, 56
 - course hippique : 7 M 35
 - dépôt de carburant : 5 M 21
 - électrification : 7 M 112
 - enseignement agricole : 7 M 13
 - établissement insalubre : 5 M 27
 - foire : 8 M 20
 - forêt : 7 M 238, 259
 - irrigation : 7 M 146
 - pâturage : 7 M 286
 - population : 6 M 134
 - syndicat agricole : 7 M 6
 - terres abandonnées : 7 M 42
- ORCIERE (d'), sous-préfet : 2 M 15
- OTTAVIANI, sous-préfet : 2 M 15
- OURMET, sous-préfet : 2 M 15
- Ovin : 7 M 4, 30
- PAILLARD, sous-préfet : 2 M 15
- Paillerols (ferme-école)* : 7 M 13
- Pain : 6 M 261, 262, 282
- Palmes académiques : 1 M 220 à 226
- Palud (la)* : 1 M 182
- adduction d'eau : 7 M 93
 - dépôt de carburant : 7 M 21
 - établissement insalubre : 5 M 27
 - foire : 8 M 13
 - forêt : 7 M 238, 260, 330
 - pâturage : 7 M 286
 - population : 6 M 135
 - syndicat agricole : 7 M 6
- PAMS, ministre : 1 M 257
- Papeterie : 5 M 28, 9 M 1, 10 M 7
- PARET, chef de division : 2 M 16
- Parti communiste : 4 M 29
- Parti politique : 4 M 30
- PASSELAC, sous-préfet : 2 M 15
- Passeport : 4 M 75 à 78
- Passerelle : 7 M 62
- PASTEUR (Louis) : 1 M 258
- Patente : 8 M 40, 41
- Pâturage : 7 M 273 à 297
- PAULON (Jacques), député : 1 M 199
- PAUTET DU ROZIER, sous-préfet : 2 M 15
- PAYAN, chef de division : 2 M 16
- Pêche : 6 M 300, 7 M 331
- Peintre : 1 M 214
- Peipin*
- adduction d'eau : 7 M 93
 - délimitation : 1 M 178
 - dépôt de carburant : 5 M 21
 - établissement insalubre : 5 M 27
 - foire : 8 M 13
 - forêt : 7 M 260
 - pâturage : 7 M 286
 - population : 6 M 136
- PELISSIER (Camille), sénateur : 1 M 199
- PELLEGRIN, sous-préfet : 2 M 15
- PENNES, sous-préfet : 2 M 15
- Pépinière : 7 M 178, 233
- PERCHOT (Justin), député : 1 M 187, 200
- PERRAUD, secrétaire général : 2 M 11
- PERRIER, 6 M 29
- PERRIN, sous-préfet : 2 M 15
- Personnel : 2 M 1 à 40, 7 M 148, 170, 174, 8 M 30
- Pérusse (la)*
- délimitation : 1 M 178
 - population : 6 M 137
- Peyresq*
- forêt : 7 M 260
 - pâturage : 7 M 286
 - population : 6 M 136
- Peyroules* : 1 M 182
- délimitation : 1 M 178
 - forêt : 7 M 260
 - pâturage : 7 M 286
 - population : 6 M 137

- Peyruis*
- dépôt de carburant : 5 M 21
 - établissement insalubre : 5 M 27
 - foire : 8 M 13
 - forêt : 7 M 260
 - pâturage : 7 M 286
 - population : 6 M 138
 - terres abandonnées : 7 M 42
- Pharmacie : 5 M 7
- Pharmacien : 5 M 6
- PHILIPPE, chef de cabinet : 2 M 10
- Phylloxéra : 7 M 26 à 29
- PICARD (Arthur), député : 1 M 199
- PICARD (d'Ambseys), sous-préfet : 2 M 15
- Piégut*
- forêt : 7 M 261
 - pâturage : 7 M 287
 - population : 6 M 139
- Pierrerie*
- établissement insalubre : 5 M 27
 - foire : 8 M 13 à 20
 - population : 6 M 139
 - syndicat agricole : 7 M 6
- Pierrevert*
- adduction d'eau : 7 M 94
 - chemin rural : 7 M 75
 - coopérative : 7 M 7
 - établissement insalubre : 5 M 27
 - foire : 8 M 14
 - forêt : 7 M 261
 - population : 6 M 140
 - sépulture privée : 4 M 114
 - terres abandonnées : 7 M 42
- PIETRI (D^r) : 5 M 1
- Pin : 7 M 16
- PIQUET-DAMESME, préfet : 2 M 9
- Plébiscite : 3 M 1
- POESSCHIERS, conseiller de préfecture : 2 M 17
- Poids et mesures : 8 M 19 à 30
- Poil (le)*
- forêt : 7 M 238, 261
 - population : 6 M 140
- Pomme de terre : 7 M 16
- Pompier : 1 M 250
- Pont : 1 M 257, 6 M 295, 296, 7 M 62
- Pontis*
- adduction d'eau : 7 M 94
 - délimitation : 1 M 178
 - forêt : 7 M 261
 - pâturage : 7 M 287
 - population : 6 M 141
 - syndicat agricole : 7 M 6
- PONZA : 6 M 29
- Population : 1 M 184, 6 M 45 à 208, 292 à 294, 342
- POULET, conseiller de préfecture : 2 M 17
- POULIN, préfet : 2 M 9
- POURCEL : 6 M 29
- POUVILLON, conseiller de préfecture : 2 M 17
- Prads*
- cabane de berger : 7 M 59
 - chemin rural : 7 M 75
 - forêt : 7 M 238, 261
 - pâturage : 7 M 287
 - population : 6 M 141
 - terres abandonnées : 7 M 42
- PRAT, conseiller de préfecture : 2 M 17
- Préfet : 2 M 8, 9
- Président de la République : 1 M 258, 261
- Président du conseil général : 1 M 191, 193, 198
- Presse : 6 M 339
- PRETTE : 6 M 29
- PRIN : 6 M 29
- Prix : 6 M 260 à 262, 281 à 291, 335, 8 M 47
- PROAL (Jules), député : 1 M 199
- Prostitution : 4 M 103, 109
- PROTEAU, préfet : 2 M 9
- PROVOST, chef de cabinet : 2 M 10
- PRUNIER (Joseph), conseiller général : 1 M 199
- Puimichel*
- forêt : 7 M 261
 - pâturage : 7 M 287
 - population : 6 M 142
 - terres abandonnées : 7 M 42
- Puimichel-Castellet-Entrevennes* (syndicat d'électrification) : 7 M 131
- Puimoisson*
- dépôt de carburant : 5 M 21
 - établissement insalubre : 5 M 27
 - foire : 8 M 14
 - irrigation : 7 M 140
 - population : 6 M 143
 - terres abandonnées : 7 M 42
- PUSTEL (Armand), conseiller général : 1 M 199

Quinson: 1 M 182

- coopérative: 7 M 7, 57
- électrification: 7 M 112
- établissement insalubre: 5 M 27
- foire: 8 M 14
- forêt: 7 M 238, 261, 302
- pâturage: 7 M 287
- population: 6 M 142
- terres abandonnées: 7 M 42

RABIER DU VILLARS (Jean-Baptiste-Octave), préfet: 2 M 9, 15

RABIER DU VILLARS (Paul-Marie), député: 1 M 199

RAFELIS DE BROVES, sous-préfet: 2 M 15

Rage: 5 M 31

RAMEL: 8 M 30

RATTIMENTON: 6 M 29

RAVEAUD: 8 M 30

RAYBAUD: 8 M 30

RAYNAUD (André), conseiller de préfecture: 2 M 17

RAYNAUD (André-Joseph): 8 M 30

RAZAT, vétérinaire: 7 M 2

Redortiers

- foire: 8 M 14
- population: 6 M 144

Réforme administrative: 2 M 35

Réfugié: 4 M 53, 64, 65

Reillanne: 1 M 182

- établissement insalubre: 5 M 27
- foire: 8 M 14
- forêt: 7 M 262
- pâturage: 7 M 287
- population: 6 M 145
- syndicat agricole: 7 M 6

REINACH (Joseph), député: 1 M 201

REISSIER, sous-préfet: 2 M 15

RENARD (Charles), secrétaire général: 2 M 11, 15

Revel

- adduction d'eau: 7 M 94
- câble porteur: 7 M 147
- délimitation: 1 M 178
- établissement insalubre: 5 M 27
- foire: 8 M 14
- forêt: 7 M 236, 262
- pâturage: 7 M 287
- population: 6 M 146

Revest-des-Brousses: 4 M 112, 5 M 27

- dépôt de carburant: 5 M 21

- foire: 8 M 15
- population: 6 M 144
- syndicat agricole: 7 M 6

Revest-du-Bion

- coopérative: 7 M 7
- établissement insalubre: 5 M 27
- foire: 8 M 14
- population: 6 M 147
- sépulture privée: 4 M 108
- syndicat agricole: 7 M 6

Revest-Saint-Martin: 1 M 182, 4 M 112

- forêt: 7 M 262
- pâturage: 7 M 287
- population: 6 M 146

REY-PAILLADE, sous-préfet: 2 M 15

REYMOND, chef de division: 2 M 16

REYMOND (Camille), conseiller général: 1 M 203

REYNAUD (Gustave), conseiller général: 1 M 203

REYNAUD (Paul), ministre: 1 M 187, 202

Reynier

- foire: 8 M 14
- forêt: 7 M 262
- pâturage: 7 M 287
- population: 6 M 147

RICHAUD (Léopold), sénateur: 1 M 203

RICHAUD (Marie-Oswald), conseiller général: 1 M 203

Riez

- adduction d'eau: 7 M 95
- assainissement: 7 M 95
- dépôt de carburant: 5 M 21
- établissement insalubre: 5 M 27
- foire: 8 M 15
- forêt: 7 M 262, 324, 330
- pont: 7 M 62
- population: 6 M 148, 149
- reboisement: 7 M 324
- silo à blé: 7 M 52
- syndicat agricole: 7 M 6
- terres abandonnées: 7 M 42
- viticulture: 7 M 25

RIPPET, sous-préfet: 2 M 15

Riz: 7 M 16

ROA (Eugène), conseiller général: 1 M 203

ROBERT (Arthur), conseiller général: 1 M 203

ROBERT (Ludovic), député: 1 M 203

Robine (la)

- adduction d'eau: 7 M 95
- chemin rural: 7 M 75
- pâturage: 7 M 287
- population: 6 M 150

- ROBION, sous-préfet : 2 M 15
- Robion*
- forêt : 7 M 262
 - pâturage : 7 M 288
 - population : 6 M 150
- ROCHARD, sous-préfet : 2 M 15
- Rochegiron (la)*
- foire : 8 M 15
 - forêt : 7 M 262
 - population : 6 M 151
- Rochette (la)*
- chemin rural : 7 M 75
 - foire : 8 M 15
 - forêt : 7 M 262
 - pâturage : 7 M 288
 - population : 6 M 150
- ROMAN, conseiller de préfecture : 2 M 17
- ROMEUF, sous-préfet : 2 M 15
- ROMIEU (Charles), conseiller général : 1 M 203
- ROMIEU (Julien), conseiller général : 1 M 203
- ROSANO : 6 M 29
- Rougeole : 5 M 31
- Rougon* : 1 M 182
- dépôt de carburant : 5 M 21
 - forêt : 7 M 262
 - pâturage : 7 M 288
 - population : 6 M 151
 - syndicat agricole : 7 M 6
 - terres abandonnées : 7 M 42
- ROULF : 6 M 29
- Roumoules*
- adduction d'eau : 7 M 95
 - chemin rural : 7 M 75
 - foire : 8 M 16
 - forêt : 7 M 238, 262
 - pâturage : 7 M 288
 - population : 6 M 152
 - terres abandonnées : 7 M 42
- ROUSSEAU, vétérinaire : 7 M 2
- ROUSTAN, secrétaire général : 2 M 11
- Route Napoléon : 1 M 260
- ROUX (Joseph) : 8 M 30
- ROUX (Adrien), conseiller général : 1 M 204
- ROUX (Gabriel), conseiller général : 1 M 204
- ROUX (Paul), député : 1 M 204
- Russe (escadre) : 1 M 257
- Sage-femme : 5 M 6, 10 M 7
- SAINT ALBERT, conseiller de préfecture : 2 M 17
- SAINT ETIENNE, sous-préfet : 2 M 15
- SAINT FELIX, conseiller de préfecture : 2 M 17
- SAINT PHALLE (de), sous-préfet : 2 M 15
- Saint-André-les-alpes* : 1 M 183
- coopérative : 7 M 7
 - dépôt de carburant : 5 M 22
 - établissement insalubre : 5 M 28
 - foire : 8 M 16
 - forêt : 7 M 263
 - irrigation : 7 M 140
 - pâturage : 7 M 288
 - population : 6 M 153
 - terres abandonnées : 7 M 42
- Saint-Auban (usine)* : 1 M 253, 8 M 61, 72, 10 M 7, 18
- Saint-Benoît*
- délimitation : 1 M 178
 - établissement insalubre : 5 M 28
 - forêt : 7 M 263
 - pâturage : 7 M 288
 - population : 6 M 152
 - sépulture privée : 4 M 114
- Saint-Estève*
- délimitation : 1 M 178
 - irrigation : 7 M 140
 - pâturage : 7 M 289
 - pont : 7 M 62
 - population : 6 M 155
- Saint-Etienne-les-Orgues* : 1 M 183
- coopérative : 7 M 7
 - dépôt de carburant : 5 M 22
 - établissement insalubre : 5 M 28
 - foire : 8 M 16
 - forêt : 7 M 263
 - pâturage : 7 M 289
 - population : 6 M 155
 - sport d'hiver : 8 M 47
 - syndicat agricole : 7 M 6
- Saint-Etienne-les-Orgues-Banon* (syndicat d'électrification) : 7 M 119
- Saint-Geniez* : 1 M 183
- adduction d'eau : 7 M 95
 - délimitation : 1 M 178
 - foire : 8 M 16
 - forêt : 7 M 263
 - pâturage : 7 M 289
 - population : 6 M 154
 - terres abandonnées : 7 M 42
- Saint-Jacques*
- chemin rural : 7 M 77
 - population : 6 M 156

- Sépulture : 4 M 114
- Sériciculture : 7 M 17 à 20
- SERVATINS, sous-préfet : 2 M 15
- SERVIN (Eugène) : 7 M 15
- SESTIER, sous-préfet : 2 M 15
- Seyne* : 1 M 183
- adduction d'eau : 7 M 98
 - assainissement : 7 M 132
 - concours mulassier : 7 M 35
 - coopérative : 7 M 7
 - dépôt d'étalons : 7 M 34
 - dépôt de carburant : 5 M 22
 - enseignement agricole : 7 M 13
 - établissement insalubre : 5 M 28
 - forêt : 7 M 236, 266, 298
 - irrigation : 7 M 142
 - pâturage : 7 M 291
 - population : 6 M 168, 169
 - syndicat agricole : 7 M 6
- Seyne-Selonnet* (syndicat d'électrification) : 7 M 123
- Seyne-Turriers-le-Lauzet* (syndicat d'électrification) : 7 M 124 à 127
- SIALELLI, conseiller de préfecture ; 2 M 17
- SICARD (Martial), député : 1 M 204
- SIEYES, conseiller d'arrondissement : 1 M 205
- Sieyes (les)*
- délimitation : 1 M 178
 - population : 6 M 170
- SIGNORET (Joseph-Adolphe-Célestin), sous-préfet : 2 M 15
- SIGNORET (Louis), conseiller général : 1 M 205
- Sigonce*
- délimitation : 1 M 178
 - dépôt de carburant : 5 M 22
 - établissement insalubre : 5 M 28
 - population : 6 M 170
- Sigoyer*
- pâturage : 7 M 291
 - population : 6 M 170
- Simiane*
- délimitation : 1 M 178
 - dépôt de carburant : 5 M 22
 - établissement insalubre : 5 M 28
 - forêt : 7 M 231, 266
 - pâturage : 7 M 290
 - population : 6 M 171
 - syndicat agricole : 7 M 6
- SIMONEAU (Eugène), préfet : 2 M 9, 15
- Sinistre : 1 M 253, 4 M 111 à 113, 6 M 340, 7 M 178, 300
- Sisteron* : 1 M 260, 4 M 88
- délimitation : 1 M 178
 - dépôt de carburant : 5 M 22
 - électrification : 7 M 114
 - établissement insalubre : 5 M 28
 - foire : 8 M 17
 - forêt : 7 M 239, 267, 298
 - irrigation : 7 M 141
 - pâturage : 7 M 291
 - pisciculture : 7 M 331
 - population : 6 M 172 à 174
 - syndicat agricole : 7 M 6
 - terres abandonnées : 7 M 42
- SIVAN (Marius), conseiller d'arrondissement : 1 M 205
- Ski : 1 M 260, 8 M 47
- Socialisme : 2 M 16, 4 M 26
- Soleilhas*
- délimitation : 1 M 178
 - foire : 8 M 17
 - forêt : 7 M 267
 - pâturage : 7 M 291
 - population : 6 M 175
 - syndicat agricole : 7 M 6
- Sourribes* : 1 M 179
- délimitation : 1 M 178
 - électrification : 7 M 114
 - forêt : 7 M 267
 - irrigation : 7 M 142
 - pâturage : 7 M 291
 - population : 6 M 175
 - scierie : 7 M 59
- Sous-préfet : 2 M 12
- SOUSTRE (Marius), député : 1 M 205
- Sport : 1 M 260, 4 M 88, 97
- Statistique : 1 M 184, 6 M 1 à 343
- STERN (Jacques), ministre : 1 M 187, 206, 207
- SUAU : 8 M 30
- SULEAU, sous-préfet : 2 M 15
- SUQUET (Louis), député : 1 M 205
- Syndicalisme : 2 M 34, 10 M 7, 8
- Syndicat intercommunal d'électrification : 7 M 117 à 131
- Syndicat professionnel agricole : 7 M 5
- TAINTURIER, sous-préfet : 2 M 15
- Taloire*
- population : 6 M 175
- TALON : 6 M 29
- Tanaron* : 1 M 183
- population : 6 M 175

- Tannerie : 5 M 24
- Tarascon* : 7 M 13
- TARDIF (Joseph), sous-préfet : 2 M 15
- TARDIF (Raymond), sous-préfet : 2 M 15
- TARDY, préfet : 2 M 9
- TARTANSON (Joseph), conseiller général : 1 M 205
- Tartonne*
- adduction d'eau : 7 M 99
 - chemin rural : 7 M 78
 - foire : 8 M 18
 - forêt : 7 M 267
 - four à pain : 7 M 47
 - irrigation : 7 M 142
 - pâturage : 7 M 291
 - population : 6 M 176
 - syndicat agricole : 7 M 6
- Taulanne*
- forêt : 7 M 267
 - pâturage : 7 M 291
 - population : 6 M 176
 - terres abandonnées : 7 M 42
- TENOT, secrétaire général : 2 M 11
- Terre abandonnée : 7 M 41, 42
- THELENE (Félix), conseiller général : 1 M 205
- Thermalisme : 5 M 38 à 40
- Thèze*
- assainissement : 7 M 132
 - foire : 8 M 18
 - population : 6 M 176
- THIEBAUD (Charles-Henri), sous-préfet : 2 M 15, 17
- THIERRY, ministre : 1 M 257
- THIESSE, préfet : 2 M 9
- Thoard* : 5 M 28
- délimitation : 1 M 178
 - dépôt de carburant : 5 M 23
 - foire : 8 M 18
 - forêt : 7 M 298
 - pâturage : 7 M 291
 - population : 6 M 177
 - sépulture privée : 4 M 114
- Thorame-Basse*
- foire : 8 M 18
 - forêt : 7 M 267
 - pâturage : 7 M 291
 - population : 6 M 178
 - syndicat agricole : 7 M 6
- Thorame-Haute*
- adduction d'eau : 7 M 100
 - assainissement : 7 M 100, 132
 - chemin rural : 7 M 78
 - coopérative : 7 M 7
 - dépôt de carburant : 5 M 23
 - électrification : 7 M 115
 - établissement insalubre : 5 M 28
 - foire : 8 M 18
 - forêt : 7 M 268
 - irrigation : 7 M 143
 - pâturage : 7 M 291
 - population : 6 M 178
 - terres abandonnées : 7 M 42
- THOUREL (André), député : 1 M 205
- Thuiles (les)*
- adduction d'eau : 7 M 101
 - délimitation : 1 M 178
 - forêt : 7 M 268
 - irrigation : 7 M 143
 - pâturage : 7 M 292
 - population : 6 M 179
- Tir : 1 M 253
- TOUBIOL : 6 M 29
- Toulon* : 1 M 257
- TOUREL, sous-préfet : 2 M 15
- TOURET, préfet : 2 M 9
- Tourisme : 8 M 46, 47
- Tournoux* : 1 M 183
- TRABALLES : 6 M 29
- Transhumance : 7 M 30, 256
- Transport : 6 M 335
- Trévans*
- foire : 8 M 18
 - forêt : 7 M 268
 - population : 6 M 179
 - terres abandonnées : 7 M 42
- Tribunal de commerce : 8 M 31 à 34
- TRIGANT GENESTE, sous-préfet : 2 M 15
- Truffe : 7 M 16
- Tuberculose : 4 M 100
- Tunisie* : 4 M 111
- TURREL (André), conseiller général : 1 M 205
- Turriers*
- établissement insalubre : 5 M 28
 - foire : 8 M 18
 - forêt : 7 M 268
 - pâturage : 7 M 292
 - population : 6 M 179
- Ubaye*
- adduction d'eau : 7 M 102
 - chemin rural : 7 M 79
 - délimitation : 7 M 178

- dépôt de carburant : 5 M 23
- établissement insalubre : 5 M 28
- foire : 8 M 18
- forêt : 7 M 218 à 220, 268
- four à pain : 7 M 47
- irrigation : 7 M 144
- pâturage : 7 M 292
- population : 6 M 180

Ubraye

- chemin rural : 7 M 79
- délimitation : 1 M 178
- foire : 8 M 18
- forêt : 7 M 268
- pâturage : 7 M 292
- population : 6 M 180

UGHETTO : 4 M 49

URRE (d'), sous-préfet : 2 M 15

Urtis

- établissement insalubre : 5 M 28
- forêt : 7 M 269
- pâturage : 7 M 292
- population : 6 M 181

Usine : 10 M 18

Uvernet

- délimitation : 1 M 178
- forêt : 7 M 269
- irrigation : 7 M 144
- pâturage : 7 M 293
- population : 6 M 181
- terres abandonnées : 7 M 42

Vaccination : 1 M 248, 5 M 41 à 77

Vachères

- adduction d'eau : 7 M 102
- délimitation : 1 M 178
- foire : 8 M 18
- forêt : 7 M 269
- pâturage : 7 M 292
- population : 6 M 182

VACHIER (Henri) : 8 M 30

VACHIER (Léon), chef de cabinet : 2 M 10

VACQUIER (Paul), sous-préfet : 2 M 15

VACQUIER (Pierre-Paul), secrétaire général : 2 M 11

VALABREGUE, chef de cabinet : 2 M 10

Valavoire

- foire : 8 M 18
- forêt : 7 M 269
- pâturage : 7 M 292
- population : 6 M 182

Valbelle

- adduction d'eau : 7 M 102

- foire : 8 M 16
- forêt : 7 M 269
- pâturage : 7 M 294
- population : 6 M 182
- syndicat agricole : 7 M 6

Valensole : 4 M 88

- adduction d'eau : 7 M 102
- coopérative : 7 M 7
- dépôt de carburant : 5 M 23
- établissement insalubre : 5 M 28
- foire : 8 M 16
- forêt : 7 M 238, 280, 302
- irrigation : 7 M 145, 146
- pâturage : 7 M 294
- population : 6 M 183, 184
- silo à blé : 7 M 54
- syndicat agricole : 7 M 6
- terres abandonnées : 7 M 42

Valensole et Riez (syndicat d'électrification de) : 7 M 118

Valernes : 1 M 183

- adduction d'eau : 7 M 103
- électrification : 7 M 115
- forêt : 7 M 270
- pâturage : 7 M 294
- population : 6 M 185
- terres abandonnées : 7 M 42

VALETTE, préfet : 2 M 9

Valsaintes : 1 M 183

- délimitation : 1 M 178
- pont : 7 M 62
- population : 6 M 186

Var-colomp, périmètre de reboisement : 7 M 221 à 222

VARANNES (des), sous-préfet : 2 M 15

Variolle : 5 M 31

VASSAL (Victor), préfet : 2 M 9, 15

VASSEROT, sous-préfet : 2 M 15

Vaumeilh

- chemin rural : 7 M 79
- électrification : 7 M 115
- foire : 8 M 12
- population : 6 M 185

Vaunavès : 1 M 183

Venterol : 1 M 183

- adduction d'eau : 7 M 103
- forêt : 7 M 270
- pâturage : 7 M 294
- population : 6 M 186
- syndicat agricole : 7 M 6
- terres abandonnées : 7 M 42

VERBIGIER DE SAINT PAUL, préfet : 2 M 9

Verdaches

- adduction d'eau : 7 M 103
- foire : 8 M 18
- forêt : 7 M 236, 270
- pâturage : 7 M 294
- population : 6 M 186

Verdon, périmètre de reboisement : 7 M 223 à 232

Vergons : 1 M 183

- adduction d'eau : 7 M 103
- délimitation : 1 M 178
- endiguement : 7 M 104
- forêt : 7 M 271
- pâturage : 7 M 295
- population : 6 M 187
- syndicat agricole : 7 M 6

Vernet (le)

- adduction d'eau : 7 M 103
- chemin rural : 7 M 80
- foire : 8 M 18
- forêt : 7 M 198, 271
- pâturage : 7 M 295
- population : 6 M 187

VERNET (Honoré), conseiller d'arrondissement : 1 M 205

Verrerie : 9 M 1

Vétérinaire : 7 M 2

VIAL (Louis), conseiller d'arrondissement : 1 M 205

VIALE : 6 M 29

Viande : 6 M 261, 262, 287, 299, 301, 302

VIDAILLAN, préfet : 2 M 9

VIDAL, conseiller de préfecture : 2 M 17

Vilhosc

- délimitation : 1 M 178
- forêt : 7 M 271
- pâturage : 7 M 295
- population : 6 M 187

Villars-Brandis : 1 M 183

- population : 6 M 188

Villars-Colmars

- foire : 8 M 18
- forêt : 7 M 236, 271
- irrigation : 7 M 146
- pâturage : 7 M 295
- population : 6 M 188
- sépulture privée : 4 M 114
- syndicat agricole : 7 M 6

Villemus

- foire : 8 M 18
- population : 6 M 189

VILLENEUVE, sous-préfet : 2 M 15

Villeneuve

- coopérative : 7 M 7, 58
- électrification : 7 M 116
- établissement insalubre : 5 M 28
- foire : 8 M 18
- forêt : 7 M 271
- irrigation : 7 M 144
- population : 6 M 189
- syndicat agricole : 7 M 6

VILLENEUVE-BARGEMON, préfet : 2 M 9

Villevieille

- chemin rural : 7 M 80
- forêt : 7 M 271
- population : 6 M 189

VIRENQUE, secrétaire général : 2 M 11

VIRLOJEUX, sous-préfet : 2 M 15

Viticulture : 6 M 300, 7 M 25 à 29, 55 à 58

VITON, conseiller général : 1 M 205

Vitrolles : 1 M 183

Volonne

- adduction d'eau : 7 M 103
- assainissement : 7 M 103
- chemin rural : 7 M 80
- délimitation : 1 M 178
- dépôt de carburant : 5 M 23
- électrification : 7 M 116
- entrepôt agricole : 7 M 59
- établissement insalubre : 5 M 28
- foire : 8 M 18
- forêt : 7 M 271
- irrigation : 7 M 144
- pâturage : 7 M 295
- population : 6 M 190

Volx : 4 M 88

- coopérative : 7 M 7, 58
- dépôt de carburant : 5 M 23
- établissement insalubre : 5 M 28
- foire : 8 M 18
- forêt : 7 M 271
- pâturage : 7 M 295
- population : 6 M 191

Voyageur de commerce : 8 M 49 à 51

WAHL : 6 M 29

Yack : 7 M 30

Ybourgues (les) : 1 M 183

ZAY (Jean), ministre : 1 M 260

ZEVORT, préfet : 2 M 9




TABLE DES MATIÈRES

Introduction	(I)
Bibliographie.....	(V)

1 M Administration générale du département

Correspondance du cabinet.....	(1 à 6)
Correspondance du secrétariat général.....	(7 à 9)
Correspondance du bureau de police.....	(10 à 20)
Correspondance du bureau de l'administration générale.....	(21 à 54)
Correspondance du bureau des contributions.....	(55 à 84)
Correspondance du bureau de l'administration communale.....	(85 à 140)
Correspondance du commissaire des guerres.....	(141 à 144)
Correspondance du bureau militaire.....	(145 à 170)
Cirulaires ministérielles reçues au cabinet.....	(171 à 175)
Circonscriptions territoriales.....	(176 à 184)
Personnalités du département.....	(185 à 207)
Distinctions honorifiques.....	(208 à 256)
Cérémonies et visites officielles.....	(257 à 262)

2 M Personnel

Personnel de la préfecture et des sous-préfectures.....	(1 à 40)
Maires et conseils municipaux.....	(41 à 88)

3 M Plébiscites, élections

Élections présidentielles et plébiscites.....	(1)
Élections des députés.....	(2 à 12)
Élections sénatoriales.....	(13 à 18)
Élections cantonales.....	(19 à 48)
Élections municipales.....	(49 à 98)
Listes électorales.....	(99 à 123)

4 M Police

Correspondance et circulaires ministérielles.....	(1 à 9)
Personnel.....	(10 à 14)
Rapports.....	(15 à 23)
Affaires et partis politiques.....	(24 à 31)
Insurrection de 1851 et surveillance générale.....	(32 à 49)
Contrôle des frontières et étrangers.....	(50 à 74)
Passeports.....	(75 à 78)
Cercles et associations.....	(79 à 88)
Communications.....	(89)

Chasse et armes	(90 à 94)
Fêtes et manifestations publiques	(95 à 100)
Forains	(101 à 103)
Débats de boisson, jeux, prostitution	(105 à 109)
Habitat	(110)
Sinistres	(111 à 113)
Sépultures	(114)

5 M Santé publique et hygiène

Rapports et délibérations	(1 à 4)
Personnel médical et pharmacie	(5 à 7)
Répression des fraudes alimentaires	(8 à 14)
Établissements dangereux et insalubres	(15 à 28)
Épidémies et maladies	(29 à 37)
Thermalisme	(38 à 40)
Vaccinations	(41 à 77)
Eau potable	(78)

6 M Population, affaires économiques, statistiques

Mouvements de la population	(1 à 25)
Émigration	(26 à 27)
Naturalisation	(28 à 44)
Dénombrement de la population	(45 à 208)
Mercuriales et prix	(209 à 291)
Statistiques économiques et agricoles	(292 à 334)
Statistiques et enquêtes diverses	(335 à 343)

7 M Agriculture, eaux-et-forêts

PRÉFECTURE

Circulaires	(1)
Services vétérinaires	(2)
Chambre d'agriculture	(3)
Associations et syndicats agricoles	(4 à 7)
Comices et concours	(8 à 10)
Crédit Agricole	(11)
Sociétés d'assurance	(12)
Enseignement agricole	(13 à 14)
Études et rapports	(15)
Cultures	(16 à 29)
Élevage	(30 à 35)
Épizooties et calamités agricoles	(36 à 37)

OFFICE AGRICOLE

Terres abandonnées	(38 à 42)
Engrais	(43 à 46)

GÉNIE RURAL

Installations agricoles	(47 à 61)
Chemins ruraux	(62 à 80)
Adduction d'eau et assainissement	(81 à 103)
Endiguement	(104 à 105)
Électrification	(106 à 131)
Assainissement et irrigation	(132 à 146)

EAUX-ET-FORÊTS

Organisation, correspondance	(148 à 155)
Personnel	(156 à 174)
Forêts domaniales	(175 à 232)
Pépinières	(233)
Forêts communales	(234 à 272)
Pâturages communaux	(273 à 297)
Restauration et exploitation	(298 à 326)
Routes, maisons, matériel	(327 à 330)
Pêche	(331)
Météorologie	(332 à 333)

8 M Commerce et tourisme

Foires et marchés	(1 à 18)
Poids et mesures	(19 à 30)
Tribunal de commerce	(31 à 34)
Chambre de commerce	(35 à 41)
Voyageurs de commerce	(42 à 45)
Tourisme	(46 à 47)

9 M Industrie

Généralités, enseignement	(1 à 6)
Brevets	(7)
Chambre des métiers, artisans	(8 à 10)

10 M Travail et main d'œuvre

Correspondance, instructions	(1 à 6)
Associations et syndicats	(7 à 8)
Accidents, durée du travail, infractions	(9 à 11)
Grèves	(12 à 15)
Salaires, chômage	(16 à 21)

Annexes

- I - Liste des préfets
- II - Élections des députés
- III - Élections des sénateurs
- IV - Modification des communes et changements de nom

